

PROJEKT ZAGOSPODAROWANIA TERENU

SKALA 1:500

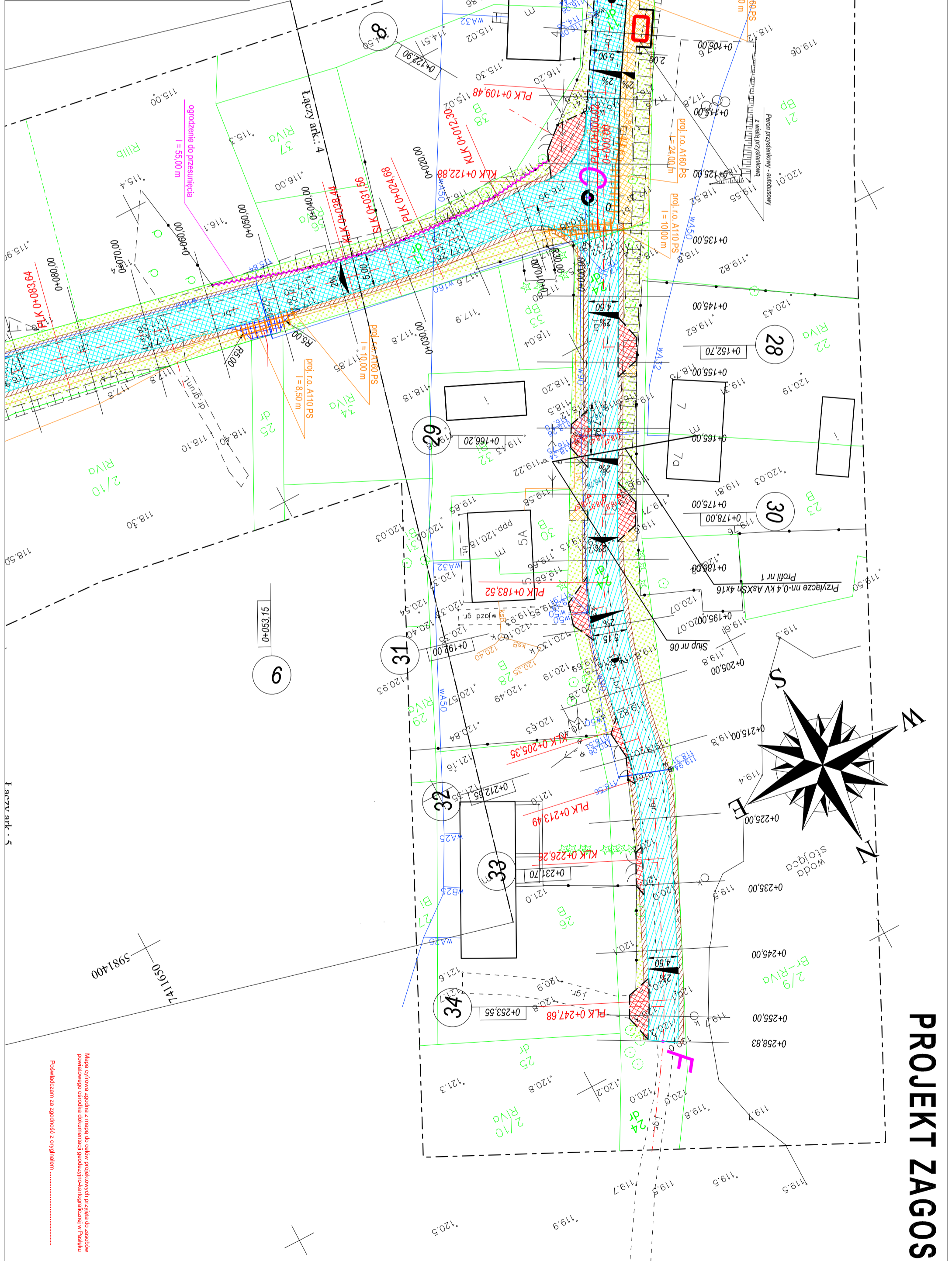
Odszar oddziaływania zamyka się w granicach działek Woj. warmińsko - mazurskie, powiat: ełbiński, gmina Pasiek, obręb Dargowo działki nr 9, 13 obręb Piniewo, działki nr 11, 12, 13, 14, 24, 68. Odszar oddziaływania wyznaczono w oparciu o przepisy ustawy z dnia 21.03.1985 r. o drogach publicznych Dz. U. 2015 r. poz. 460 z późniejszymi zmianami.

OZNACZENIA

	Nawierzchnia blumizna - hezyna glówna
	Nawierzchnia blumizna - drogi wewnętrzne
	Nawierzchnia blumizna - zjazd/ skrzyżowania
	Nawierzchnia z betonowej kostki brukowej - zjazdy
	Nawierzchnia z ksm. - podkoce
	Nawierzchnia z betonowej kostki brukowej - chodniki/ pasy przystankowy BUS
	Uzupełnienie burzusu wraz z odszaniem trawą
	Krawężnik betonowy wysięgły 15x30
	Krawężnik betonowy 8x30x100
	Opierzki betonowe 8x30x100

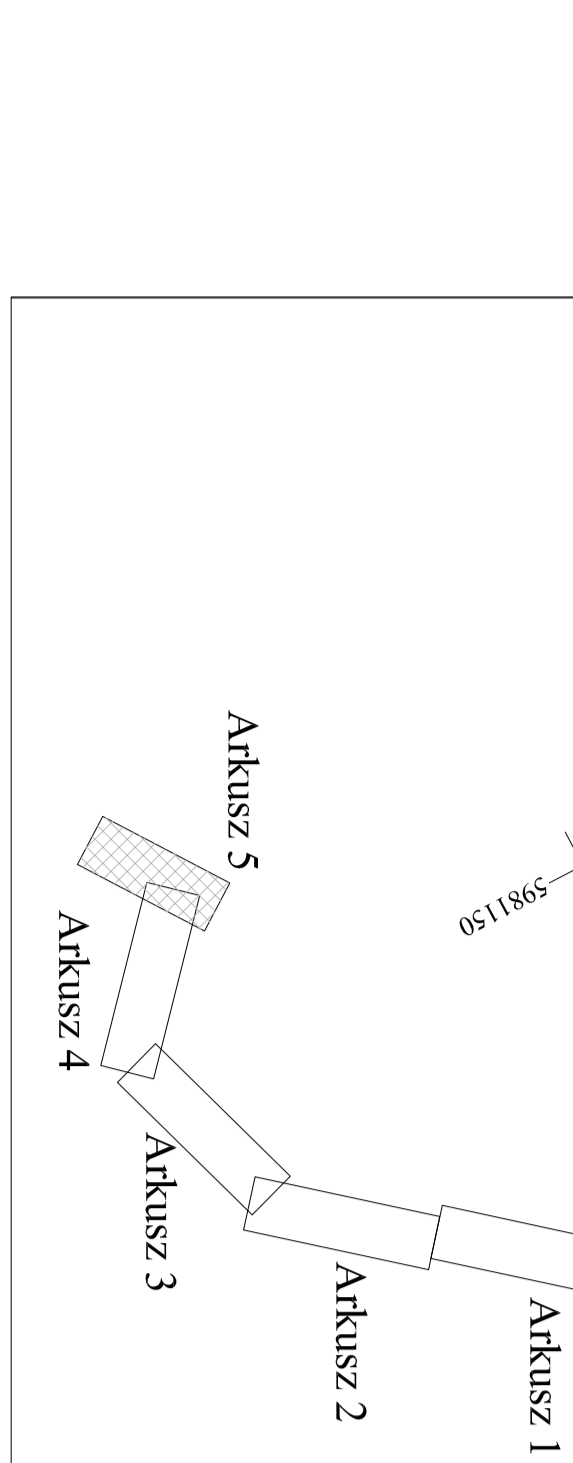
OIB OBSŁUGA INWESTYCJI BUDOWLANYCH
mgr inż. Jacek Hejman
82-300 Ełbiąg ul. Przybyszewskiego 15

Nazwa projektu	"Budowa drogi Dargowo-Piniewo"		
Adres obiektu	działki nr 9, 13 obręb Dargowo; działki nr 11, 12, 13, 14, 24, 68 obręb Piniewo, gmina Pasiek, powiat ełbiński		
Investor	Gmina Pasiek 14-00 Pasiek Piasek Świętego Włodzka 5		
Tytuł opracowania	PROJEKT ZAGOSPODAROWANIA TERENU		
Zespół projektowy	inżynier techniczny	podpis	Skala:
Opracował	mgr inż. Jacek Hejman		1:500
Opracował	mgr inż. Tomasz Wójcikowski		
Poprawił/ing	inż. Renata Celiuch	1227EL/87	Rys nr: 1



MAPA DO CELÓW PROJEKTOWYCH

Oznaczenie funkcjonalne zagospodarzenia funkcji gospodarczej	GN:66400.11.0043.2017	Nr sk. rob. 265.53017
Jednostka ewidencyjna	284007_5	
maszyna	Peake	
identyfikator	284007_5.0008.0031	Dargowo
maszyna	Dargowo, Piniewo	Piniewo
Określenie ewidencyjne		1:500
Skala mapy		
Nazwa układu współrzędnych	prosta/kątowa	Konstanta 60
Określenie wysokości		
Oznaczenie granic obszaru, który był przedmiotem aktualizacji informacji o słabościach gruntowych zarządzonej w KW, mającej wpływ na zagospodarowanie gruntów, zaktualizowanej w granicach inwestycji		nie badano
Data opracowania mapy		21.03.2018 r.



Arkusz 1	Arkusz 2	Arkusz 3	Arkusz 4	Arkusz 5
----------	----------	----------	----------	----------

MAPA DO CELÓW PROJEKTOWYCH

Opiszenie kierownicze zgłoszenia mapy geodezyjnej	GN-66401.11043.2017	Nr sk. odb. 245/2017
Identyfikator	280407_5	
Identyfikator mapy	280407_50008_0051	Dargowo
Identyfikator nazwa	Dargowo, Pniewo	Pniewo
Skala mapy	1:500	
Nazwa obiektu wyodrębnienia	proszkarniaki paleniska	Komendant 60
Opiszenie granic obszarów, który był przedmiotem aktualizacji		
Informacje o składowościach granic wyodrębnienia w K.W.		
Informacje o składowościach granic wyodrębnienia w K.W.		
Data opracowania mapy	21.03.2018 r.	

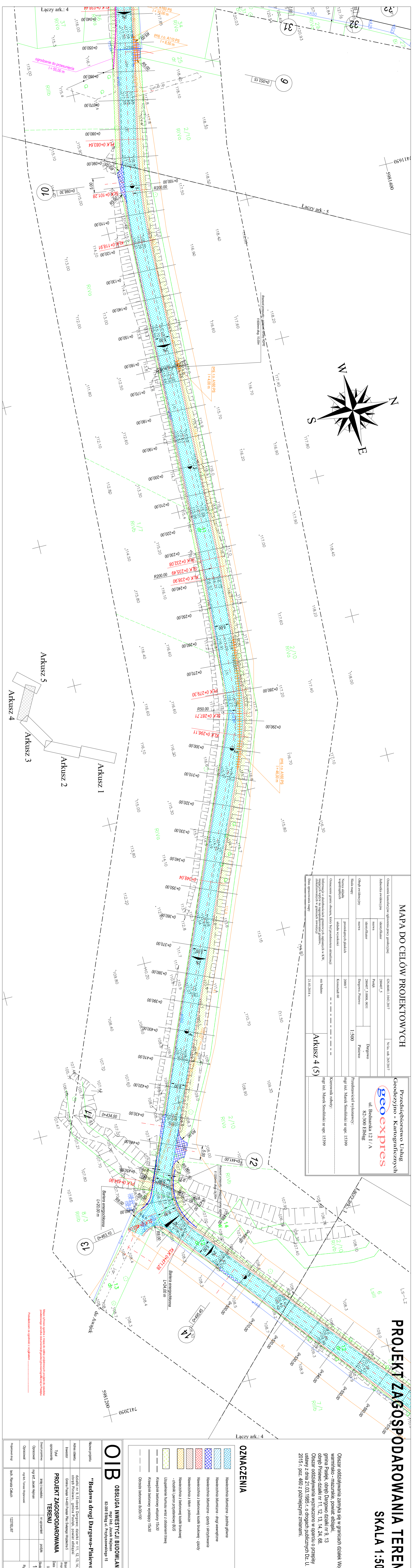
Przedsiębiorstwo Usług
Geodezyjno - Kartograficznych
Geoexpres
ul. Bednarska 121 / A
82-500 Elbląg

Przedstawiciel wykonawcy:	mgr inż. Marek Smolinski nr upr. 15399
Kierownik robót:	mgr inż. Marek Smolinski nr upr. 15399

PROJEKT ZAGOSPODAROWANIA TERENU

SKALA 1:500

Obszar oddziaływania zamyka się w granicach działek Woj. warmińsko - mazurskie, powiat: elbląski:
gmina Pasek, obręb Dargowo działki nr 9, 13
obwód Pniewo, działki nr 11, 12, 13, 14, 24, 68.
Obszar oddziaływania wyznaczono w oparciu o przepisy ustawy z dnia 21.03.1985 r. o drogach publicznych Dz. U. 2015 r. poz. 460 z późniejszymi zmianami.



ZNACZENIA

- Noworzeczna bluszczowa - jezdnia główna
- Noworzeczna bluszczowa - drogi wewnętrzne
- Noworzeczna bluszczowa - zjazdy / skrzyżowania
- Noworzeczna z betonu / kostki brukowej - zjazdy
- Noworzeczna z KSM - podocza
- Noworzeczna z betonu / kostki brukowej - odcinki / jezdni przesiadkowej BUS
- Uzupełnienie harnasu wraz z obszarom trawnym
- Krawężnik betonowy wysięgły / 15x20
- Krawężnik betonowy 8x30x100
- Orzeźka betonowa 8x30x100

OIB OBSŁUGA INWESTYCJI BUDOWLANYCH
mgr inż. Jacek Hejman
82-300 Elbląg ul. Przybyszewskiego 15

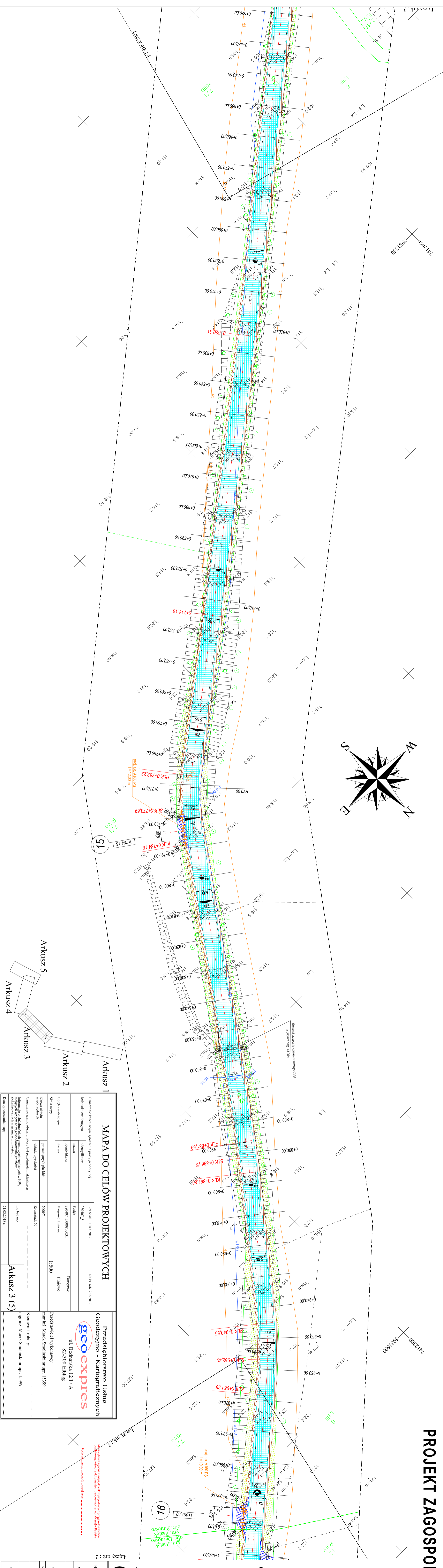

Nazwa projektu	"Budowa drogi Dargowo-Pniewo"		
Adres obiektu	działki nr 9, 13 obręb Dargowo; działki nr 11, 12, 13, 14, 24, 68 obręb Pniewo, gmina Pasek, powiat elbląski		
Investor	Gmina Pasek (4+0) Pasek, Mie. Świeżego Wódziana 5		
Projektant	Branża: Inżynieria Lądowa		
Opiszenie	Data oprac.: 08/2018		
Zespół projektowy	Inżynier: Jacek Hejman		
Opiszenie	mgr inż. Jacek Hejman		
Opiszenie	mgr inż. Tomasz Miłkowski		
Opiszenie	mgr inż. Renata Celuła		
Opiszenie	1:500		
Opiszenie	Rys nr: 2		

Mapa otrzymała zgodę i mapę na celach projektowych zgodnie z zasadami podziału obszaru składowości wyodrębnienia w Pniewo.
Podziałem na zgodność z projektem.....

PROJEKT ZAGOSPODAROWANIA TERENU

SKALA 1:500

Obszar oddziaływania zamyka się w granicach działek Woj. wamińskiego - mazurskie, powiat elbląski:
 gmina Pasiek, obręb Dargowo działki nr 9, 13
 obręb Pinięwo działki nr 11, 12, 13, 14, 24, 68.
 Obszar oddziaływania wyznaczono w oparciu o przepisy ustawy z dnia 21.03.1985 r. o drogach publicznych Dz. U. 2015 r. poz. 480 z późniejszymi zmianami.



ZNACZENIA

- Nawierzchnia bitumiczna - jezdnia główna
- Nawierzchnia bitumiczna - drogi wewnętrzne
- Nawierzchnia bitumiczna - zjazd / skrzyżowanie
- Nawierzchnia z betonu kaski brukowej - zjazd
- Nawierzchnia z kam. - podocze
- Nawierzchnia z kam. - podocze
- dołki / jaroły przyślabowy BUS
- Urządzenie hantlowe wraz z obsłogą i framugą
- Krawężnik betonowy wysokości 15,30
- Krawężnik betonowy wysokości 15,30
- Ograda betonowa 80x100/100

OIB		OBSTŁUGA INWESTYCJI BUDOWLANYCH	
mgr inż. Jacek Hejman		82-300 Elbląg ul. Przybyszewskiego 15	
Nazwa projektu			
"Budowa drogi Dargowo-Pinięwo"			
Adres obiektu			
Działki nr 9, 13 obręb Dargowo, działki nr 11, 12, 13, 14, 24, 68 obręb Pinięwo, gmina Pasiek, powiat elbląski			
Inwestor			
Gmina Pasiek, ul. 1400 Pasiek, Pocz. Skąpskiego 5			
Tytuł			
PROJEKT ZAGOSPODAROWANIA TERENU			
Data oprac.			
08/2018			
Zespół projektowy			
Opracował			
mgr inż. Jacek Hejman			
Opracował			
mgr inż. Tomasz Wójcik			
Opracował			
tech. Renata Orlach			
Rys nr:			
3			

MAPA DO CELÓW PROJEKTOWYCH		Przedsiębiorstwo Usług Geodezyjno - Kartograficznych geoexpres	
Oznaczenie kancelaryjne rejestrowa przez geodezyjną		ul. Bednarska 1211/A	
Adreska ewidencyjna		82-300 Elbląg	
identyfikator		Dargowo	
nazwa		Pinięwo	
Obręb ewidencyjny		1:500	
Nazwa układu współrzędnych		Koszalin 60	
Oznaczenie granic obszarów, który był przedmiotem składowania		mgr inż. Marek Smoliński in. upr. 15399	
Informacja o aktualności planu zagospodarowania terenu w KW, zaktualizowany w granicach inwestycji		Kierownik robót:	
nie budowa		mgr inż. Marek Smoliński in. upr. 15399	
Data opracowania mapy		Arkusz 3 (5)	

Arkusz 1		Arkusz 2	
Arkusz 3		Arkusz 4	
Arkusz 5		Arkusz 6	

PROJEKT ZAGOSPODAROWANIA TERENU

SKALA 1:500

Obszar oddziaływania zamyka się w granicach działek Woj. warmińskie - mazurskie, powiat: ełbiński, gmina Pasiek, obręb Dargowo działki nr 9, 13 obręb Pniewo, działki nr 11, 12, 13, 14, 24, 28. Obszar oddziaływania wyznaczono w oparciu o przepisy ustawy z dnia 21.03.1985 r. o drogach publicznych Dz. U. 2015 r. poz. 460 z późniejszymi zmianami.

- ### OZNACZENIA
- Noworzeczna blumyczna - jezdnia główna
 - Noworzeczna blumyczna - drogi wewnętrzne
 - Noworzeczna blumyczna - zjazd / skrzyżowanie
 - Noworzeczna z betonowej kostki brukowej - zjazd
 - Noworzeczna z kmp - podciecz
 - Noworzeczna z betonowej kostki brukowej - chodnik / pasy przystankowy BUS
 - Uzupełnienie kruszcu wraz z obsłaniem rowu
 - Kawęcznik betonowy wysokości 15x30
 - Chodnik betonowy 80x100

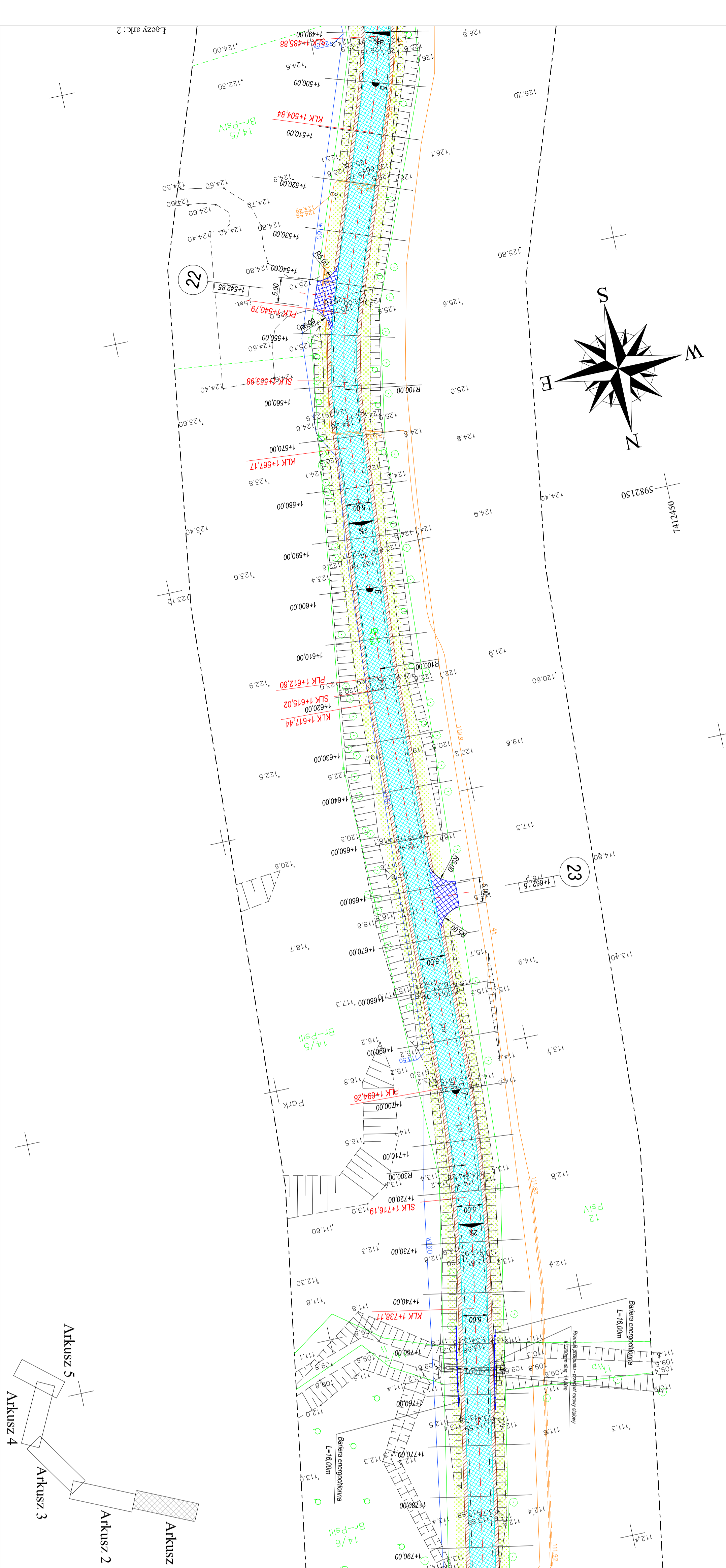
OIB
OBSTŁUGA INWESTYCJI BUDOWLANYCH
 mgr inż. Jacek Hejman
 82-300 Elbląg ul. Przybyszewskiego 15

"Budowa drogi Dargowo-Pniewo"
 działki nr 9, 13 obręb Dargowo; działki nr 11, 12, 13, 14, 24, 28 obręb Pniewo, gmina Pasiek, powiat ełbiński
 Gmina Pasiek (4+00) Pasiek, Mie. Szlęgięgo Władysław 5
PROJEKT ZAGOSPODAROWANIA TERENU
 mgr inż. Jacek Hejman
 mgr inż. Marek Smoliński nr upr. 15399
 mgr inż. Marek Smoliński nr upr. 15399
 Skala: 1:500
 Data oprac.: 08/2018

Nazwa projektu	"Budowa drogi Dargowo-Pniewo"
Adres obiektu	działki nr 9, 13 obręb Dargowo; działki nr 11, 12, 13, 14, 24, 28 obręb Pniewo, gmina Pasiek, powiat ełbiński
Inwestor	Gmina Pasiek (4+00) Pasiek, Mie. Szlęgięgo Władysław 5
Tytuł	PROJEKT ZAGOSPODAROWANIA TERENU
Zespół projektowy	mgr inż. Jacek Hejman
Opracował	mgr inż. Marek Smoliński
Opisano	mgr inż. Marek Smoliński
Podpisano	mgr inż. Marek Smoliński nr upr. 15399
Podpisano drugi	mgr inż. Marek Smoliński nr upr. 15399
Rękoiszczyk	1:500
Data oprac.	08/2018
Strona 5	

MAPA DO CELÓW PROJEKTOWYCH

Oznaczenie funkccyjno-główności (prawy geodezyjne)	GN-66401.1043.2017	Nr sk. rob. 206/2017
Jednostka ewidencyjna	284007_3	Państw. 5
Identyfikator	Państw. 5	Dargowo
Identyfikator nazwa	284007_3.0008.0031	Pniewo
Identyfikator nazwa	Dargowo, Pniewo	
Skala mapy	1:500	
Nazwa obiektu	projektowany płaskich	
Nazwa obiektu	układu wysokości	Konwencja 60
Oznaczenie granic obszaru, który był przedmiotem aktualizacji		
Indywidualne oznaczenia granic pomiarowych w KW, zlokalizowanych w granicach inwestycji	nie badano	
Data opracowania mapy	21.03.2018 r.	



Łączy ark.: 2

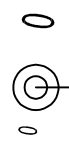
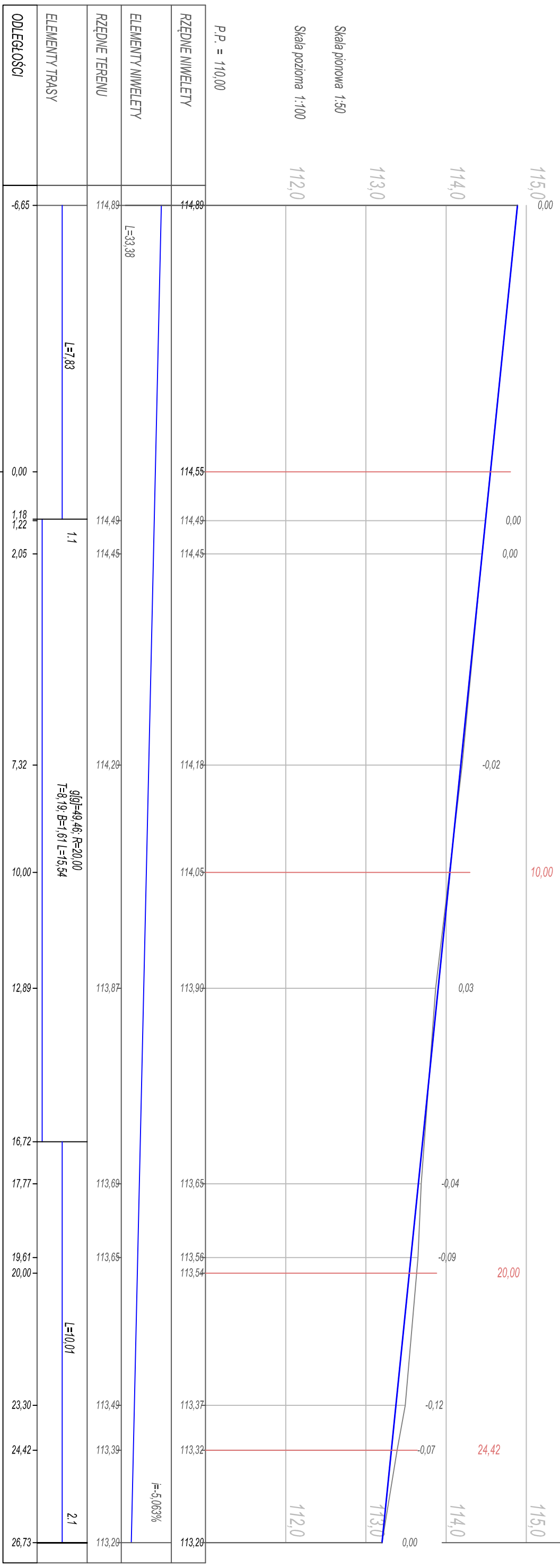
Arkusz 5
 Arkusz 4
 Arkusz 3
 Arkusz 2
 Arkusz 1

PROFIL PODŁUŻNY A-B

SKALA 1:50/500

PK = -6,65
Rze = 114,89

PK = 26,73
Rze = 113,20



OIB OBSŁUGA INWESTYCJI BUDOWLANYCH
mgr inż. Jacek Hejman
82-300 Ełbląg ul. Przyryzowskiego 15

ZALĄCZNIK GRAFICZNY NR 1
Budownia drogi Dargowo-Pińtewo

Nazwa projektu: Budownia drogi Dargowo-Pińtewo
Adres obiektu: Gmina Paszék, obręb Dargowo, działki nr 13, 9
obręb Pińtewo, działki nr 11, 12, 13, 14, 24, 25, 68
Inwestor: Gmina Paszék, plac Świątego Włodziana 5, 14-400 Paszék

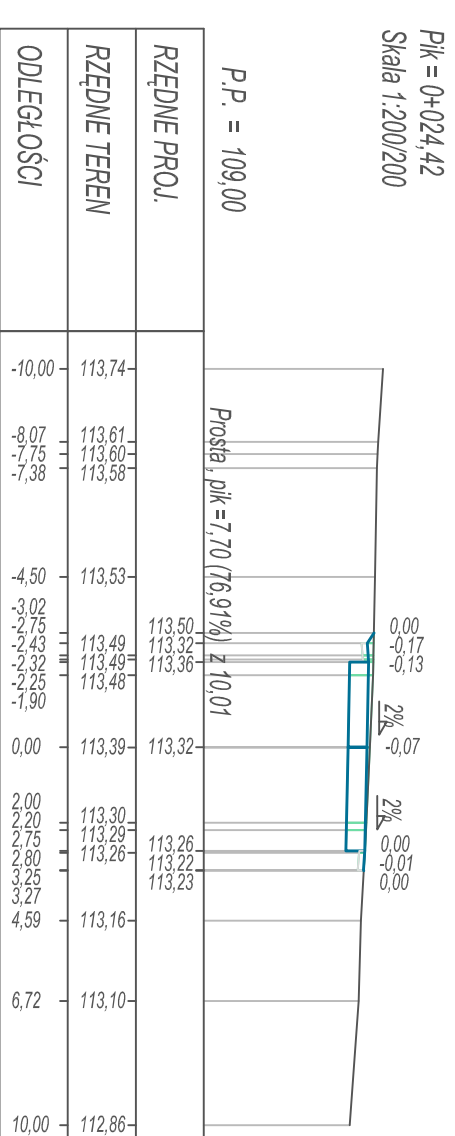
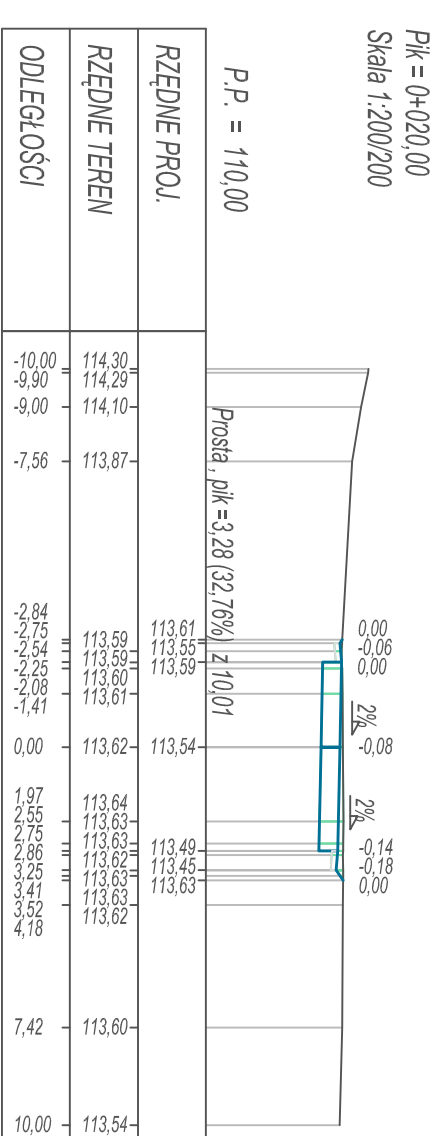
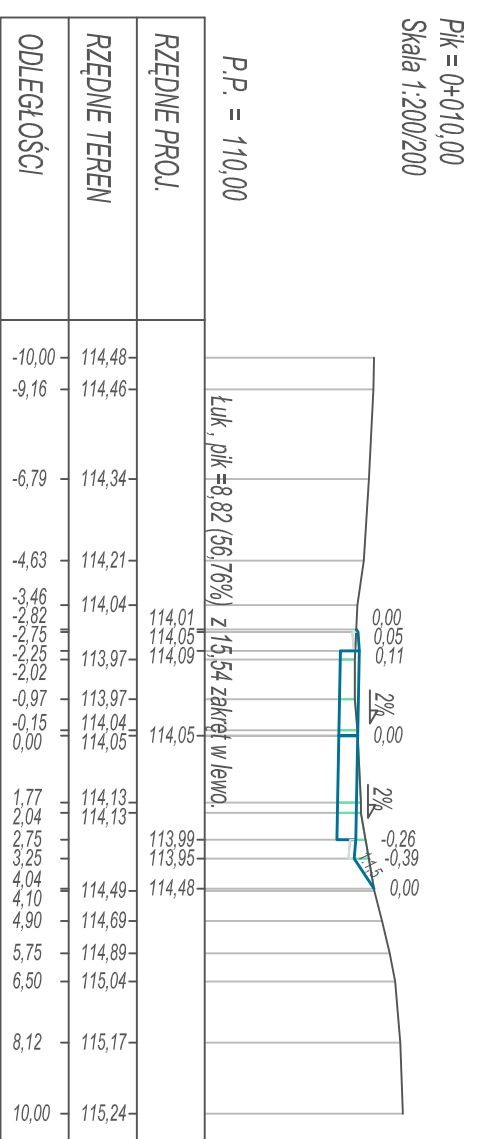
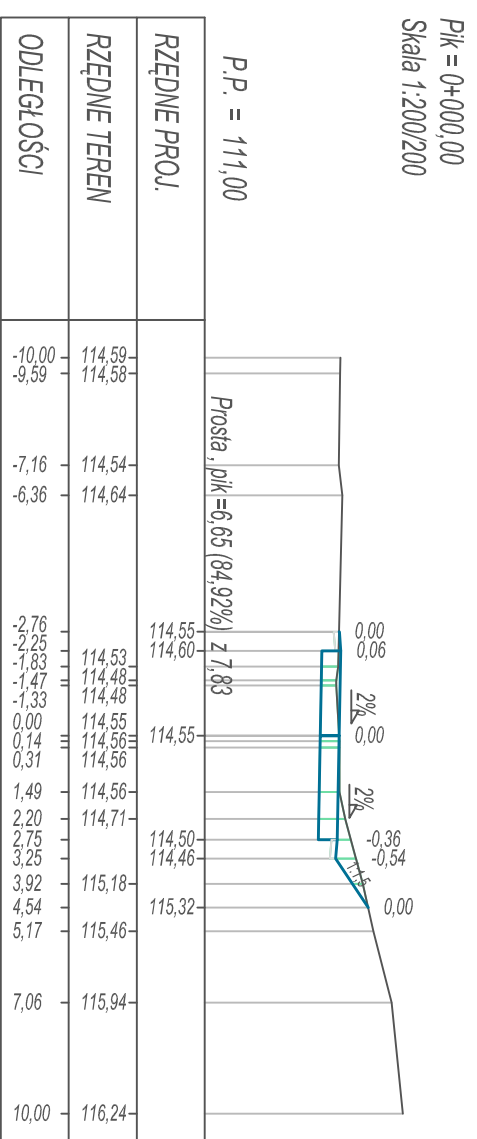
Tytuł opracowania: Tytuł: PROFIL PODŁUŻNY A-B
Data oprac.: 06/2018

Opracował: mgr inż. Jacek Hejman
Opracował: mgr inż. Tomasz Woźniowski

Projektował drogi: inż. Renata Celuch
Data oprac.: 06/2018
Skala: 1:200/200
Rys nr.: 6

PRZEKROJE POPRZECZNE A-B

SKALA 1:200/200



OIB OBŚLUGA INWESTYCJI BUDOWLANYCH
mgr inż. Jacek Hejman
82-300 Elbląg ul. Przytyńskiego 15

ZALĄCZNIK GRAFICZNY NR 1
Budownia drogi Dargowo-Pihiewo

Nazwa projektu
Adres obiektu
Gmina Paszék, obręb Dargowo, działki nr. 13, 9
obręb Pihiewo, działki nr. 11, 12, 13, 14, 24, 25, 68

Investor
Gmina Paszék, plac świętego Włodzka 5, 14-400 Paszék

Tytuł opracowania
PRZEKROJE POPRZECZNE A-B

Imię i nazwisko
mgr inż. Jacek Hejman

Opracował
mgr inż. Tomasz Wojanowski

Opracował
techn. Renata Cielich

Skala: 1:200/200

Data oprac.: 06/2018

podpis

Rys nr.: 7

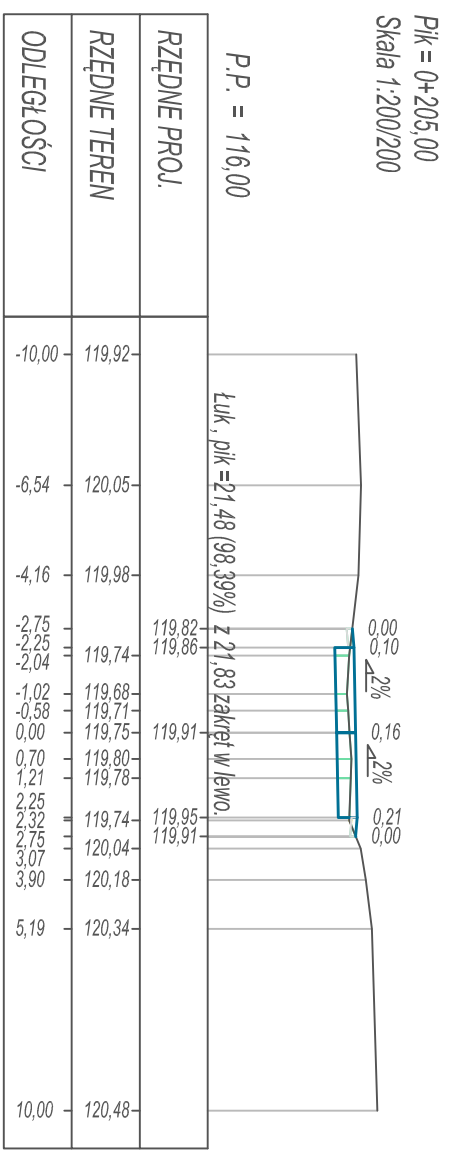
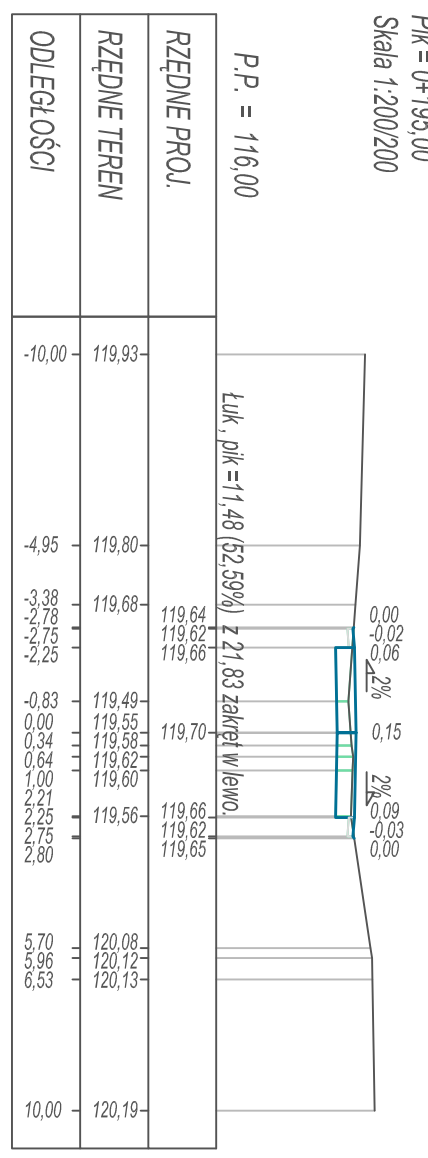
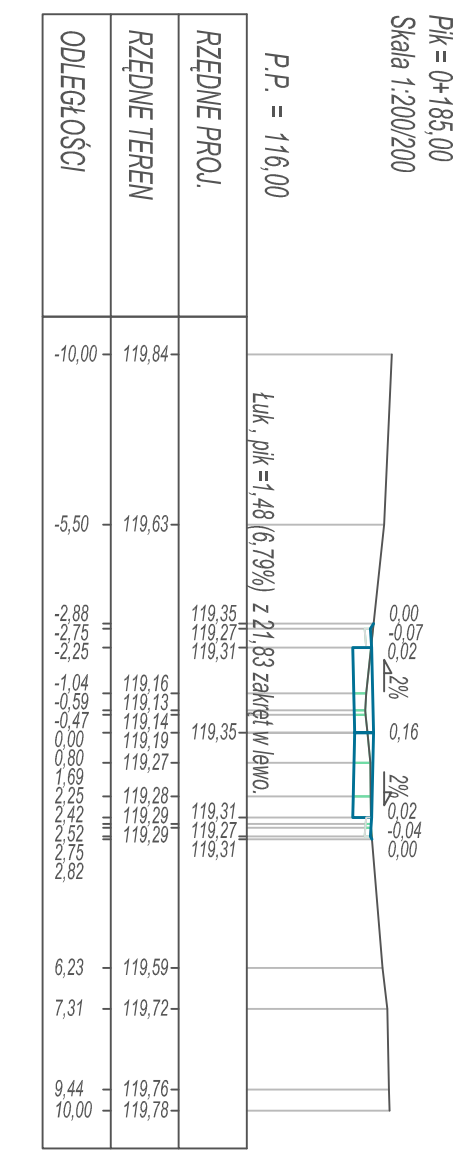
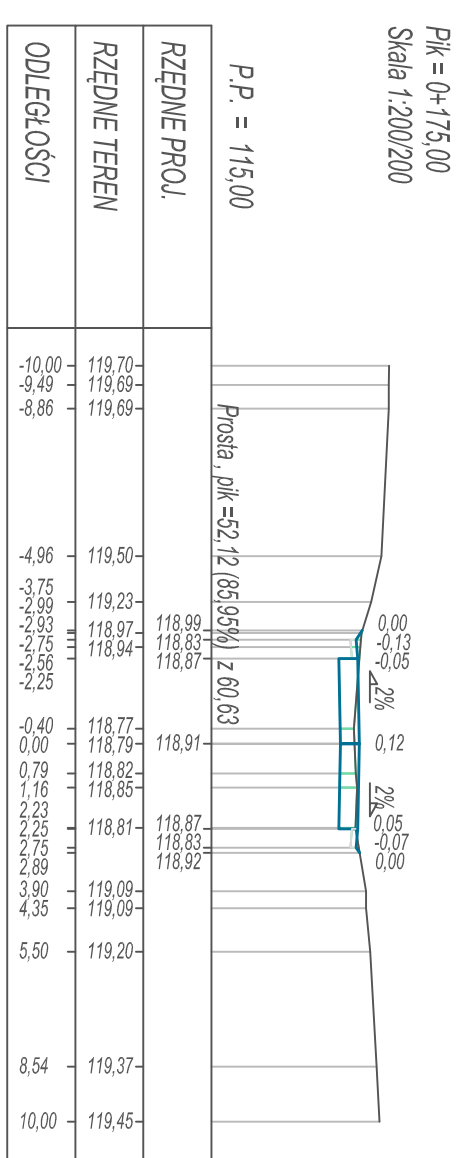
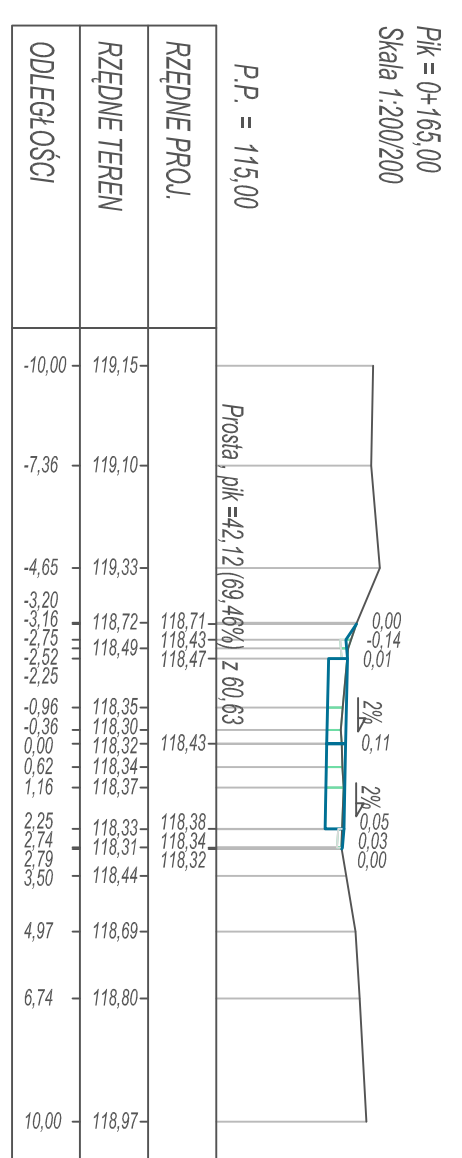
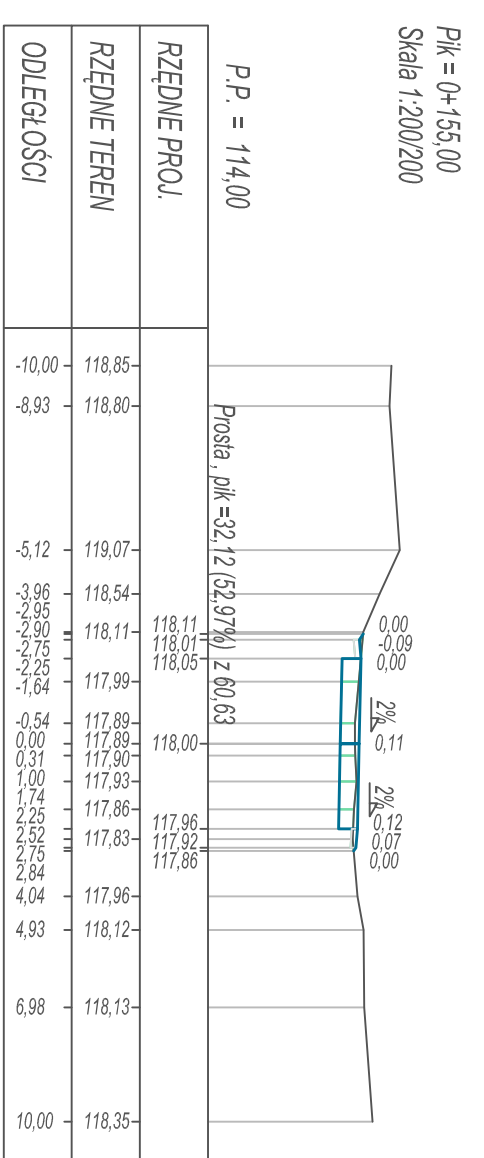

Projektował drogi

12271/187

7

PRZEKROJE POPRZECZNE B-C

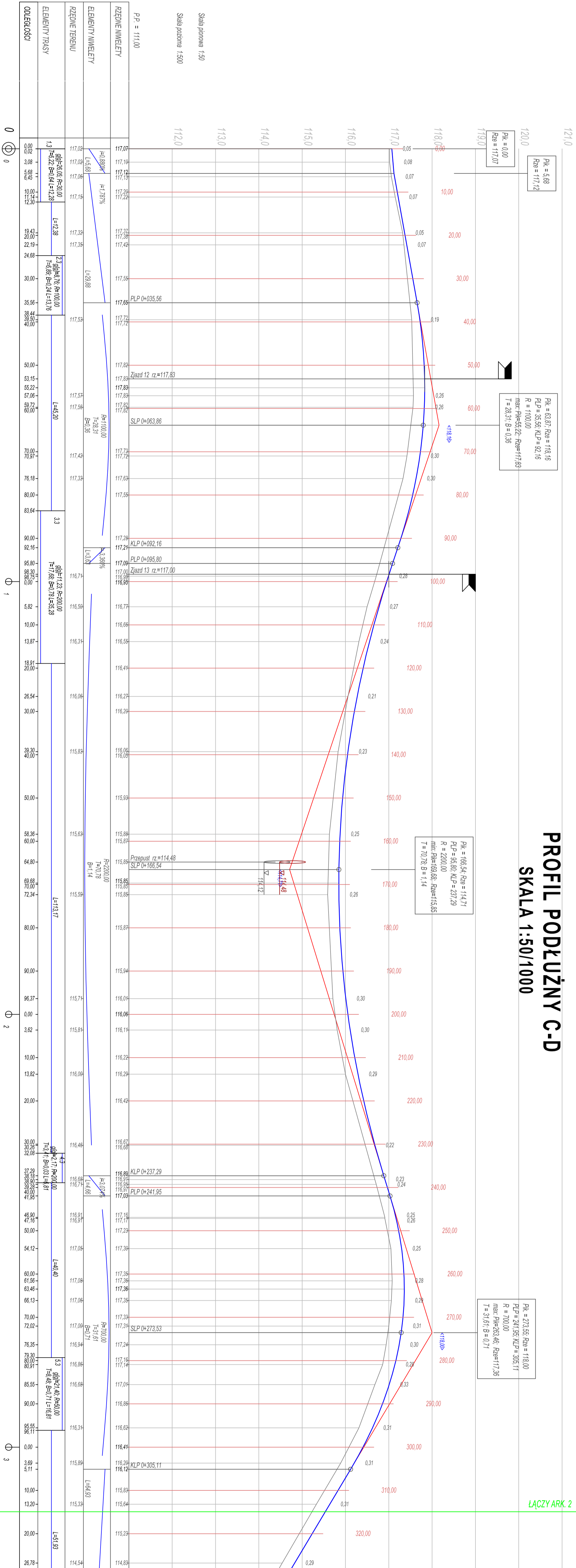
SKALA 1:200/200



PROFIL PODŁUŻNY C-D

SKALA 1:50/1000

ŁĄCZY ARK. 2



PK	Rze	Wzrost	Wzrost	Wzrost
0.00	117.07			
0.02	117.07			
3.08	117.07			
5.68	117.07			
5.68	117.07			
10.00	117.07			
11.14	117.07			
12.30	117.07			
19.43	117.07			
20.00	117.07			
22.19	117.07			
24.68	117.07			
30.00	117.07			
35.56	117.07			
38.44	117.07			
38.50	117.07			
40.00	117.07			
50.00	117.07			
53.15	117.07			
55.22	117.07			
57.06	117.07			
59.72	117.07			
60.00	117.07			
70.00	117.07			
70.97	117.07			
76.18	117.07			
80.00	117.07			
83.64	117.07			
90.00	117.07			
92.16	117.07			
95.80	117.07			
98.30	117.07			
98.75	117.07			
100.00	117.07			
5.82	116.59			
10.00	116.59			
13.87	116.59			
18.91	116.59			
20.00	116.59			
26.54	116.59			
30.00	116.59			
39.30	116.59			
40.00	116.59			
50.00	116.59			
58.36	116.59			
60.00	116.59			
64.80	116.59			
69.68	116.59			
70.00	116.59			
72.34	116.59			
80.00	116.59			
90.00	116.59			
96.37	116.59			
100.00	116.59			
3.62	115.81			
10.00	115.81			
13.82	115.81			
20.00	115.81			
30.00	115.81			
30.26	115.81			
32.08	115.81			
37.29	115.81			
38.18	115.81			
38.60	115.81			
39.26	115.81			
40.00	115.81			
41.95	115.81			
46.90	115.81			
47.16	115.81			
50.00	115.81			
54.12	115.81			
60.00	115.81			
61.56	115.81			
63.46	115.81			
66.13	115.81			
70.00	115.81			
72.02	115.81			
76.35	115.81			
78.30	115.81			
79.80	115.81			
80.91	115.81			
85.55	115.81			
90.00	115.81			
95.59	115.81			
96.11	115.81			
0.00	115.89			
3.69	115.89			
5.11	115.89			
10.00	115.89			
13.20	115.89			
20.00	115.89			
26.78	115.89			

OIB OBSŁUGA INWESTYCJI BUDOWLANYCH
82-200 Elbląg ul. Przybyszewskiego 15

ZACZNIK GRAFICZNY NR 1
Szkice drogi Drogowo-Planowa

Asen techn. Gmina Pańsk, obwód Dargowo, działki nr. 13, 9
obwód Planowo, działki nr. 11, 12, 13, 14, 24, 25, 88
Gmina Pańsk, ul. Miejska, działki nr. 11, 12, 13, 14, 24, 25, 88

Tytuł: **PROFIL PODŁUŻNY C-D**

Skala: 1:50/1000

Przebieg: 11

PROFIL PODŁUŻNY C-D

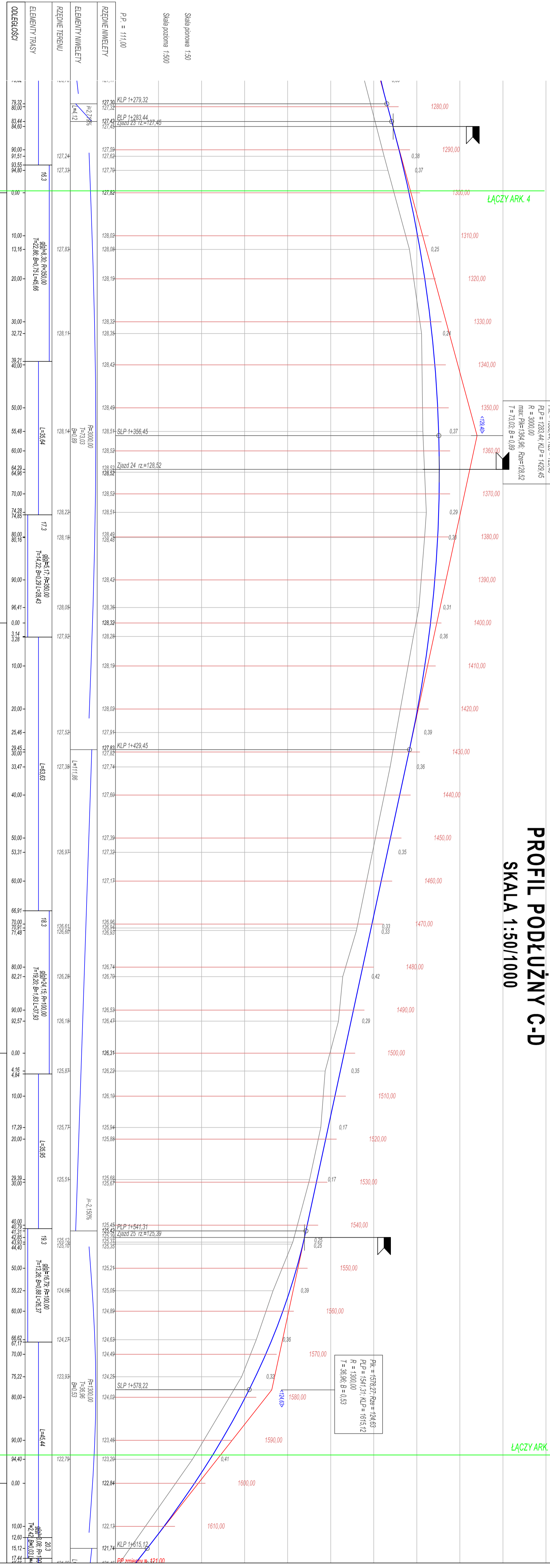
SKALA 1:50/1000

ŁĄCZYARK 4

ŁĄCZYARK 6

PK = 1356,44; R₂₀ = 129,40
 PUP = 1283,44; KLP = 1429,45
 R = 3000,00
 max. PK = 1364,96; R₂₀ = 128,52
 T = 73,03; B = 0,80

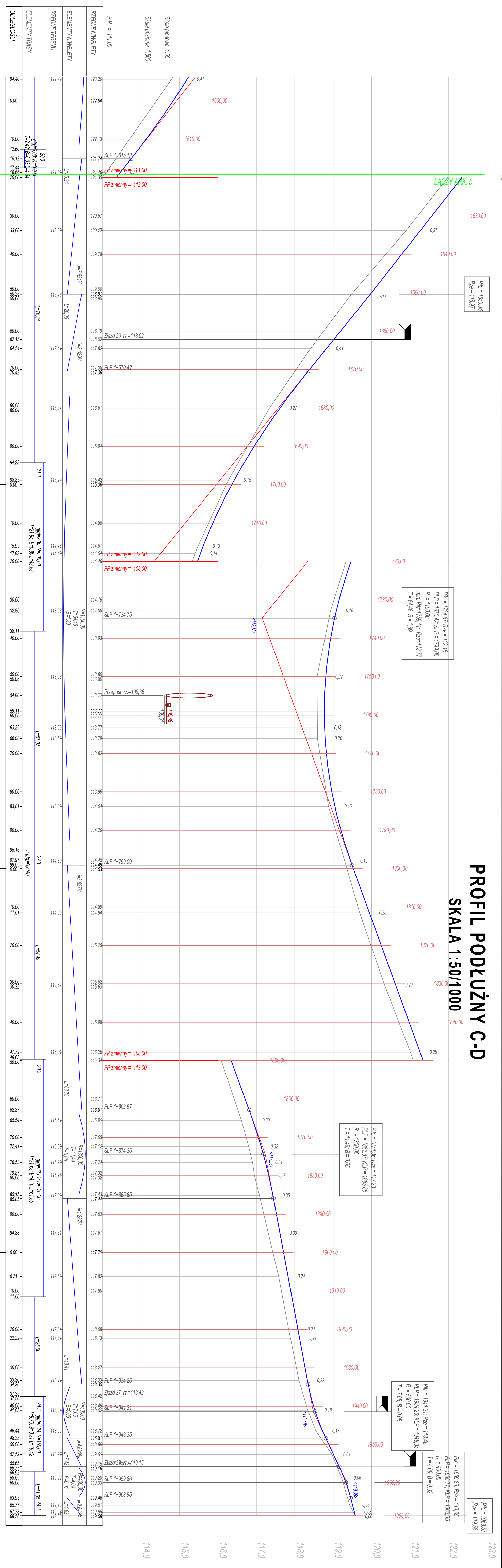
PK = 1578,27; R₂₀ = 124,63
 PUP = 1541,31; KLP = 1615,12
 R = 1300,00
 T = 38,96; B = 0,53



PK	Wysokość terenu	Wysokość projektu	Wysokość SLP
78,32	80,00		
83,44	84,60		
90,00	91,51		
93,55	95,80		
100,00			
103,16			
106,32			
109,48			
112,64			
115,80			
118,96			
122,12			
125,28			
128,44			
131,60			
134,76			
137,92			
141,08			
144,24			
147,40			
150,56			
153,72			
156,88			
160,04			
163,20			
166,36			
169,52			
172,68			
175,84			
179,00			
182,16			
185,32			
188,48			
191,64			
194,80			
197,96			
201,12			
204,28			
207,44			
210,60			
213,76			
216,92			
220,08			
223,24			
226,40			
229,56			
232,72			
235,88			
239,04			
242,20			
245,36			
248,52			
251,68			
254,84			
258,00			
261,16			
264,32			
267,48			
270,64			
273,80			
276,96			
280,12			
283,28			
286,44			
289,60			
292,76			
295,92			
299,08			
302,24			
305,40			
308,56			
311,72			
314,88			
318,04			
321,20			
324,36			
327,52			
330,68			
333,84			
337,00			
340,16			
343,32			
346,48			
349,64			
352,80			
355,96			
359,12			
362,28			
365,44			
368,60			
371,76			
374,92			
378,08			
381,24			
384,40			
387,56			
390,72			
393,88			
397,04			
400,20			
403,36			
406,52			
409,68			
412,84			
416,00			
419,16			
422,32			
425,48			
428,64			
431,80			
434,96			
438,12			
441,28			
444,44			
447,60			
450,76			
453,92			
457,08			
460,24			
463,40			
466,56			
469,72			
472,88			
476,04			
479,20			
482,36			
485,52			
488,68			
491,84			
495,00			
498,16			
501,32			
504,48			
507,64			
510,80			
513,96			
517,12			
520,28			
523,44			
526,60			
529,76			
532,92			
536,08			
539,24			
542,40			
545,56			
548,72			
551,88			
555,04			
558,20			
561,36			
564,52			
567,68			
570,84			
574,00			
577,16			
580,32			
583,48			
586,64			
589,80			
592,96			
596,12			
599,28			
602,44			
605,60			
608,76			
611,92			
615,08			
618,24			
621,40			
624,56			
627,72			
630,88			
634,04			
637,20			
640,36			
643,52			
646,68			
649,84			
653,00			
656,16			
659,32			
662,48			
665,64			
668,80			
671,96			
675,12			
678,28			
681,44			
684,60			
687,76			
690,92			
694,08			
697,24			
700,40			
703,56			
706,72			
709,88			
713,04			
716,20			
719,36			
722,52			
725,68			
728,84			
732,00			
735,16			
738,32			
741,48			
744,64			
747,80			
750,96			
754,12			
757,28			
760,44			
763,60			
766,76			
769,92			
773,08			
776,24			
779,40			
782,56			
785,72			
788,88			
792,04			
795,20			
798,36			
801,52			
804,68			
807,84			
811,00			
814,16			
817,32			
820,48			
823,64			
826,80			
829,96			
833,12			
836,28			
839,44			
842,60			
845,76			
848,92			
852,08			
855,24			
858,40			
861,56			
864,72			
867,88			
871,04			
874,20			
877,36			
880,52			
883,68			
886,84			
890,00			
893,16			
896,32			
899,48			
902,64			
905,80			
908,96			
912,12			
915,28			
918,44			
921,60			
924,76			
927,92			
931,08			
934,24			
937,40			
940,56			
943,72			
946,88			
950,04			
953,20			
956,36			
959,52			
962,68			
965,84			
969,00			
972,16			
975,32			
978,48			
981,64			
984,80			
987,96			
991,12			
994,28			
997,44			
1000,60			
1003,76			
1006,92			
1010,08			
1013,24			
1016,40			
1019,56			
1022,72			
1025,88			
1029,04			
1032,20			
1035,36			
1038,52			
1041,68			
1044,84			
1048,00			
1051,16			
1054,32			
1057,48			
1060,64			
1063,80			
1066,96			
1070,12			
1073,28			
1076,44			
1079,60			
1082,76			
1085,92			
1089,08			
1092,24			
1095,40			
1098,56			
1101,72			
1104,88			
1108,04			
1111,20			
1114,36			
1117,52			
1120,68			
1123,84			
1127,00			
1130,16			
1133,32			
1136,48			
1139,64			
1142,80			
1145,96			
1149,12			
1152,28			
1155,44			
1158,60			
1161,76			
1164,92			
1168,08			
1171,24			
1174,40			
1177,56			
1180,72			
1183,88			
1187,04			
1190,20			
1193,36			
1196,52			
1199,68			
1202,84			
1206,00			
1209,16			
1212,32			
1215,48			
1218,64			
1221,80			
1224,96			
1228,12			
1231,28			
1234,44			
1237,60			
1240,76			
1243,92			
1247,08			
1250,24			
1253,40			
1256,56			
1259,72			
1262,88			
1266,04			
1269,20			
1272,36			
1275,52			
1278,68			
1281,84			
1285,00			
1288,16			
1291,32			
1294,48			
1297,64			
1300,80			
1303,96			
1307,12			
1310,28			
1313,44			
1316,60			
1319,76			
1322,92			
1326,08			
1329,24			
1332,40			
1			

PROFIL PODŁOŻNY C-D

SKALA 1:50/1000

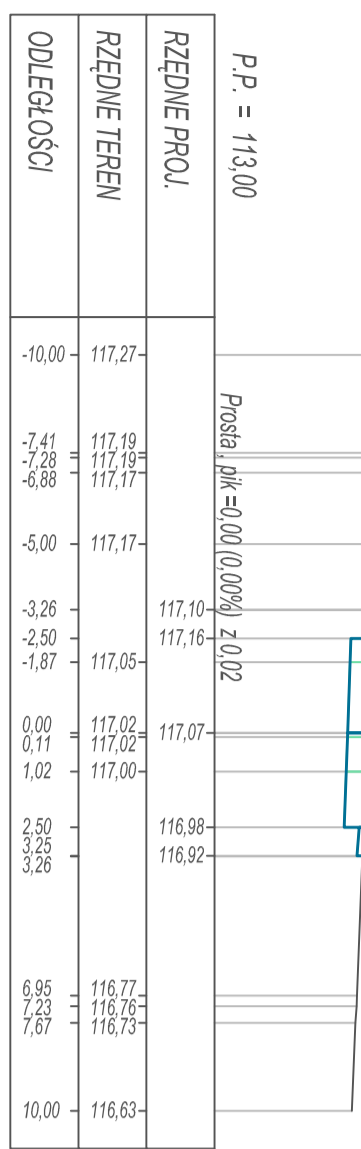


PK	Rze	Grades (%)	Length (L)	Radius (R)	Other Data
1650.36	118.97				
1670.42	118.97				
1680.00	118.97				
1690.00	118.97				
1700.00	118.97				
1710.00	118.97				
1720.00	118.97				
1730.00	118.97				
1740.00	118.97				
1750.00	118.97				
1760.00	118.97				
1770.00	118.97				
1780.00	118.97				
1790.00	118.97				
1800.00	118.97				
1810.00	118.97				
1820.00	118.97				
1830.00	118.97				
1840.00	118.97				
1850.00	118.97				
1860.00	118.97				
1870.00	118.97				
1880.00	118.97				
1890.00	118.97				
1900.00	118.97				
1910.00	118.97				
1920.00	118.97				
1930.00	118.97				
1940.00	118.97				
1950.00	118.97				
1960.00	118.97				
1968.57	119.58				

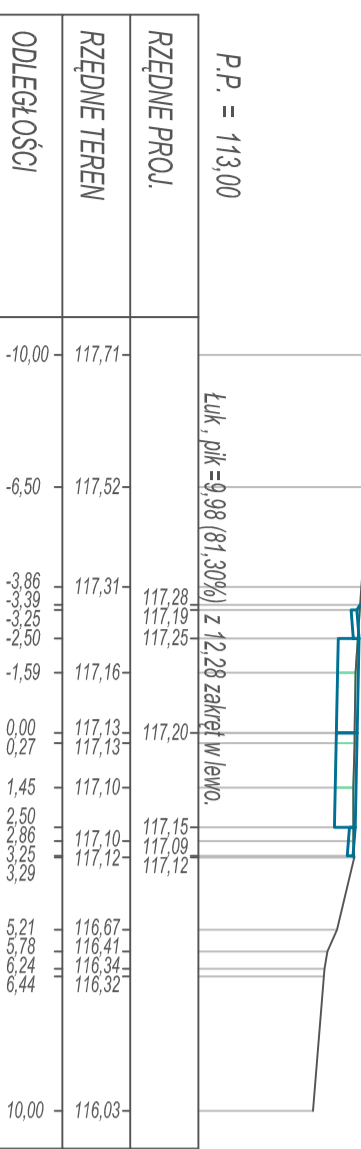
OIB		OBSTŁUGA INWESTYCJI BUDOWLANYCH	
82-300 Białystok ul. Przejazdowa 15			
ZALĄCZNIK GRAFICZNY NR 1		Budowa drogi Dargowo-Prhiewo	
Nazwa projektu		Gmina Paszki, obwód Dargowo, działki nr 13, 9	
Adres obiektu		obwód Prhiewo, działki nr 1, 12, 13, 14, 24, 25, 69	
Inwestor		Gmina Paszki, ul. Słowackiego 5, 14-607 Paszki	
Projektant		Branża: Inżynieria Drogi, Paszki	
Tytuł		PROFIL PODŁOŻNY C-D	
Data sporządzenia		06/2018	
Opis		Skala: 1:50/1000	
Opis		Przebieg: 17	
Opis		Przebieg: 17	

PRZEKROJE POPRZECZNE SKALA 1:200/200

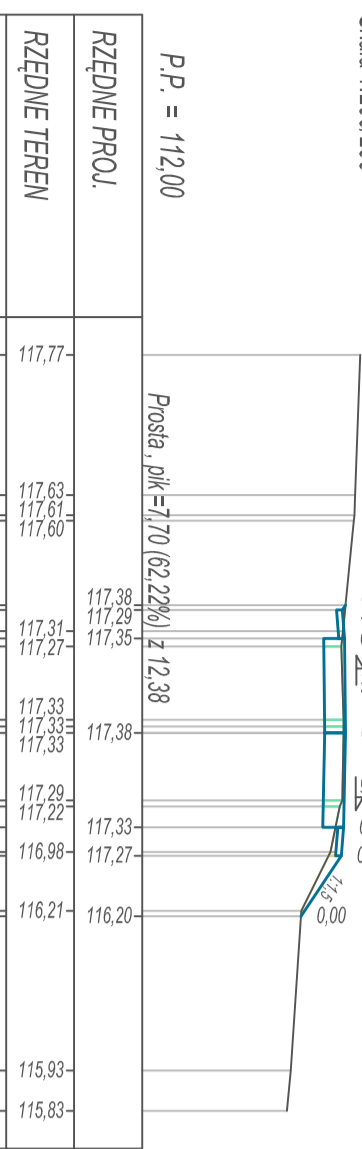
PK=0+000,00
Skala 1:200/200



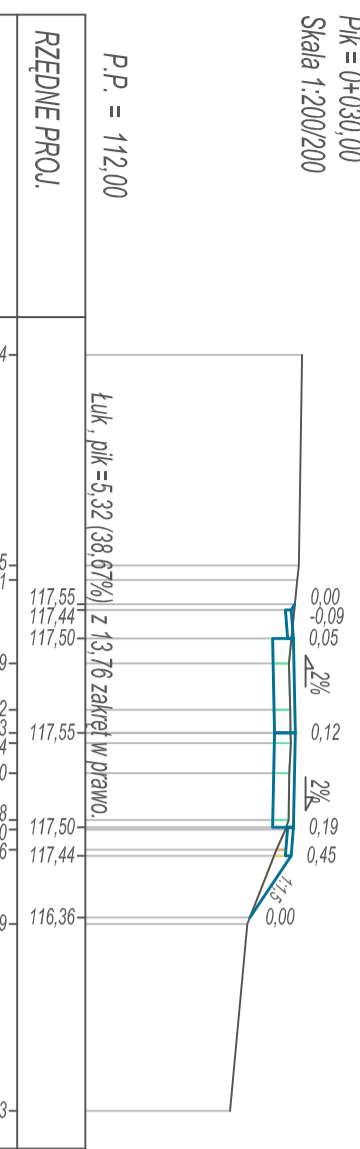
PK=0+010,00
Skala 1:200/200



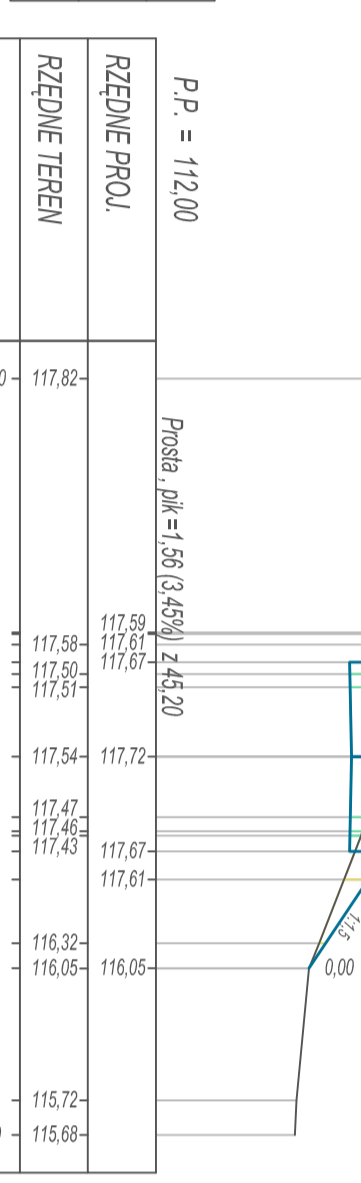
PK=0+020,00
Skala 1:200/200



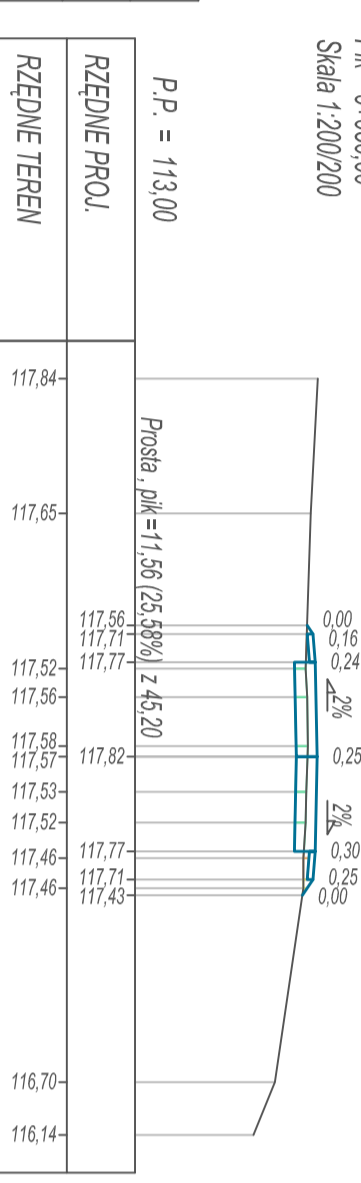
PK=0+030,00
Skala 1:200/200



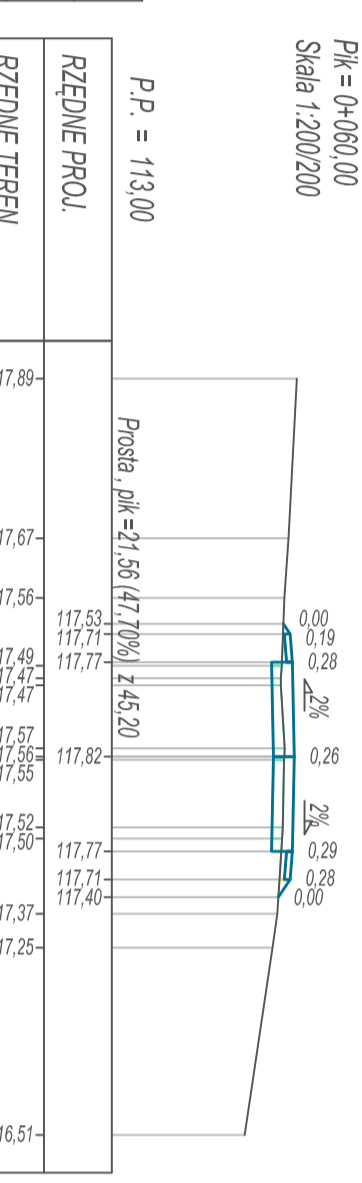
PK=0+040,00
Skala 1:200/200



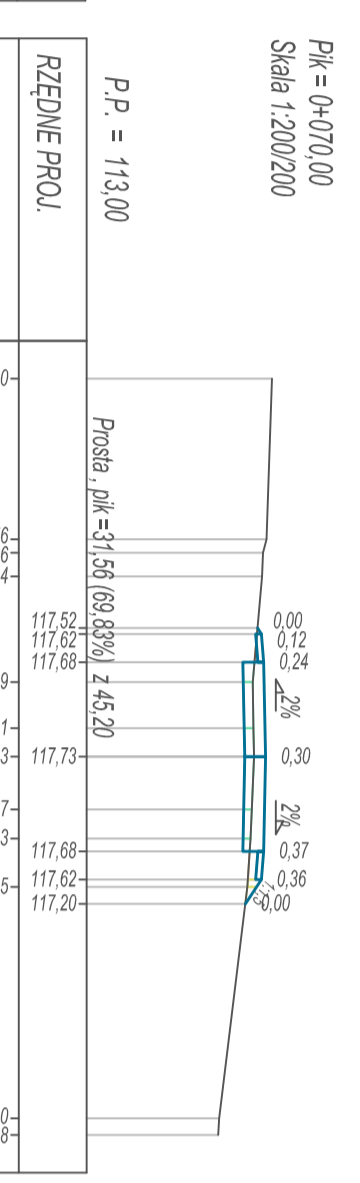
PK=0+050,00
Skala 1:200/200



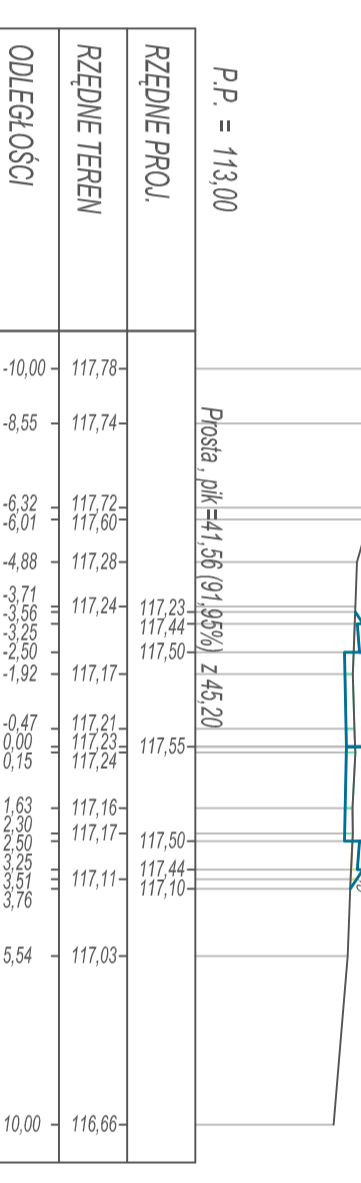
PK=0+060,00
Skala 1:200/200



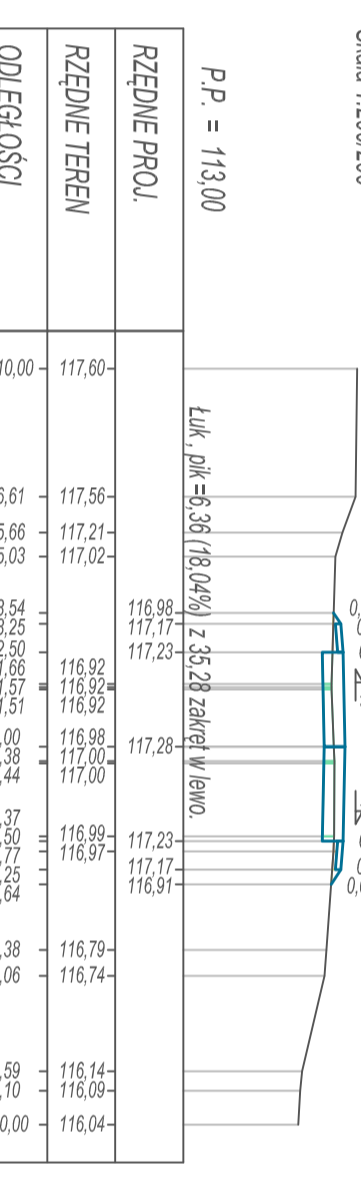
PK=0+070,00
Skala 1:200/200



PK=0+080,00
Skala 1:200/200


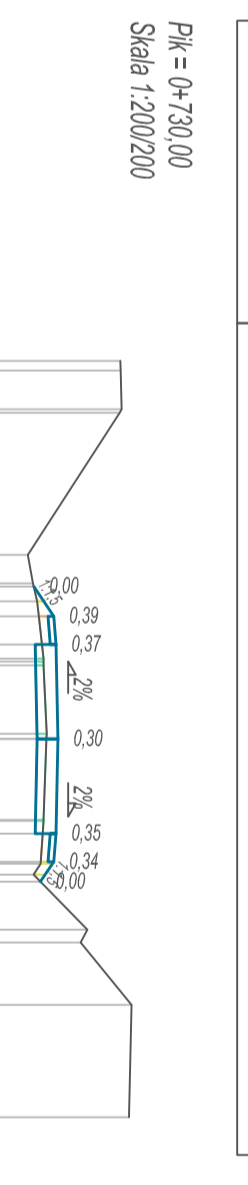
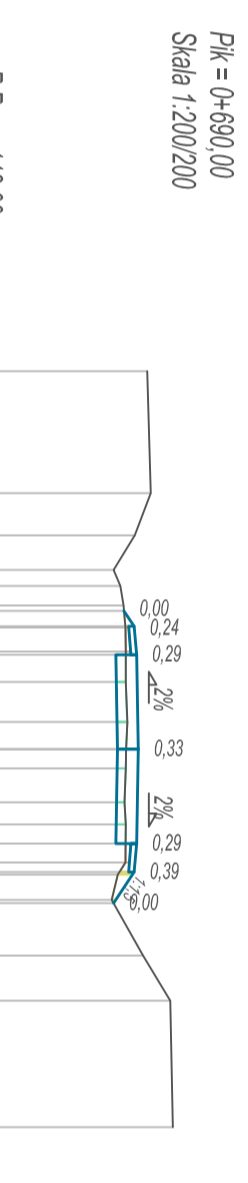
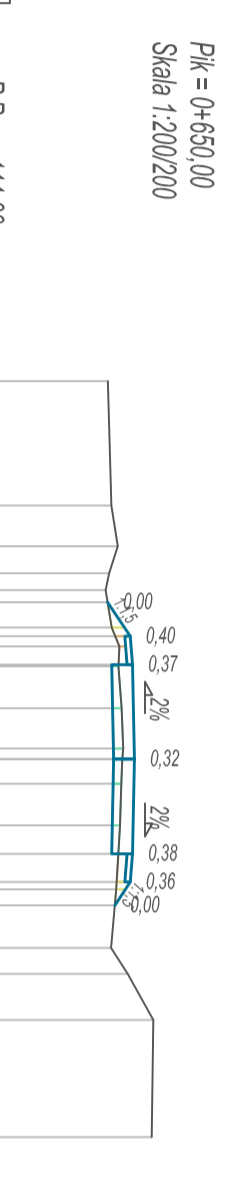
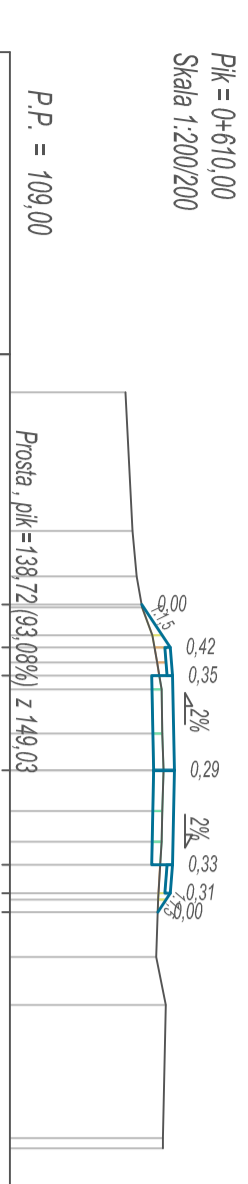
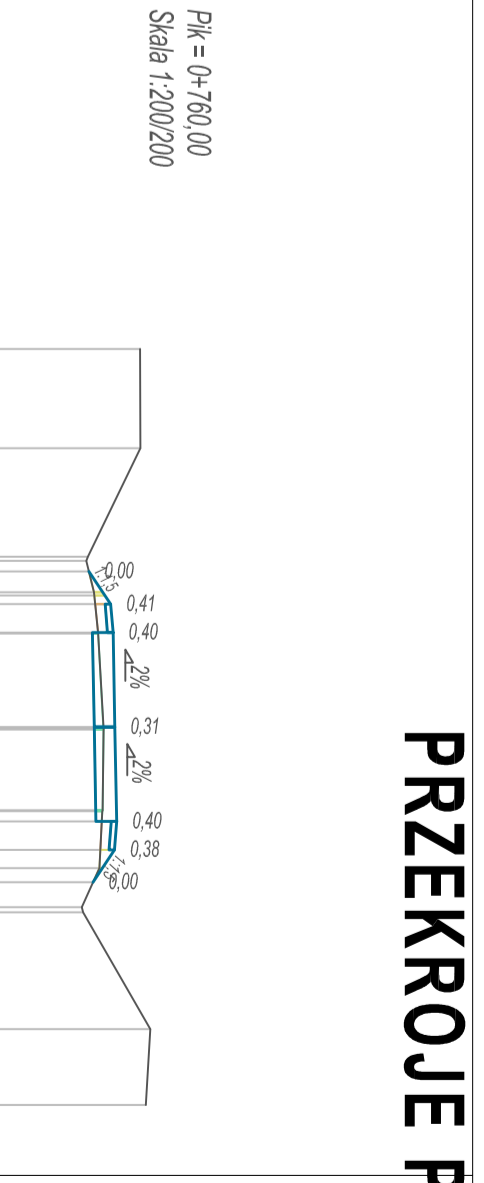
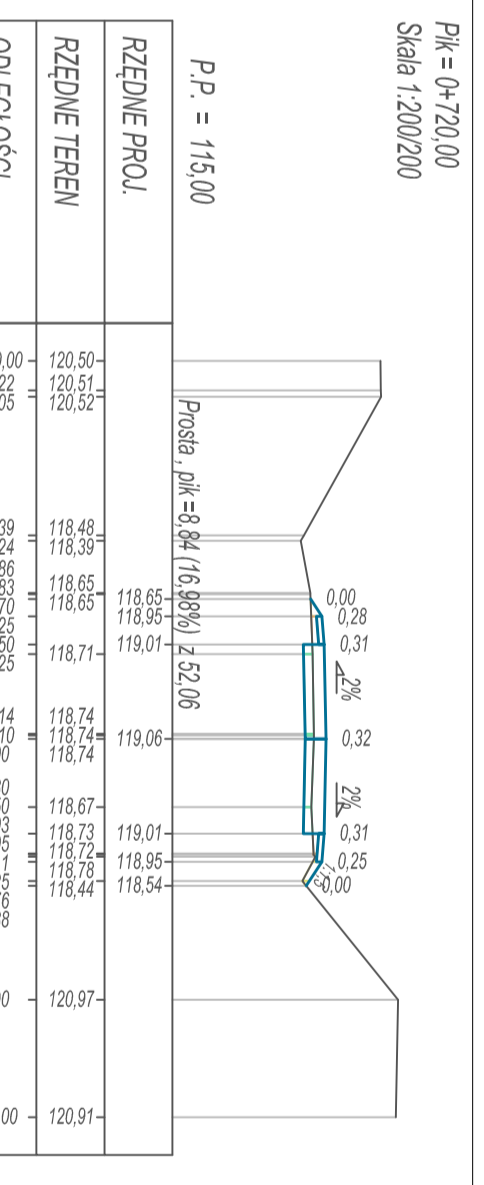
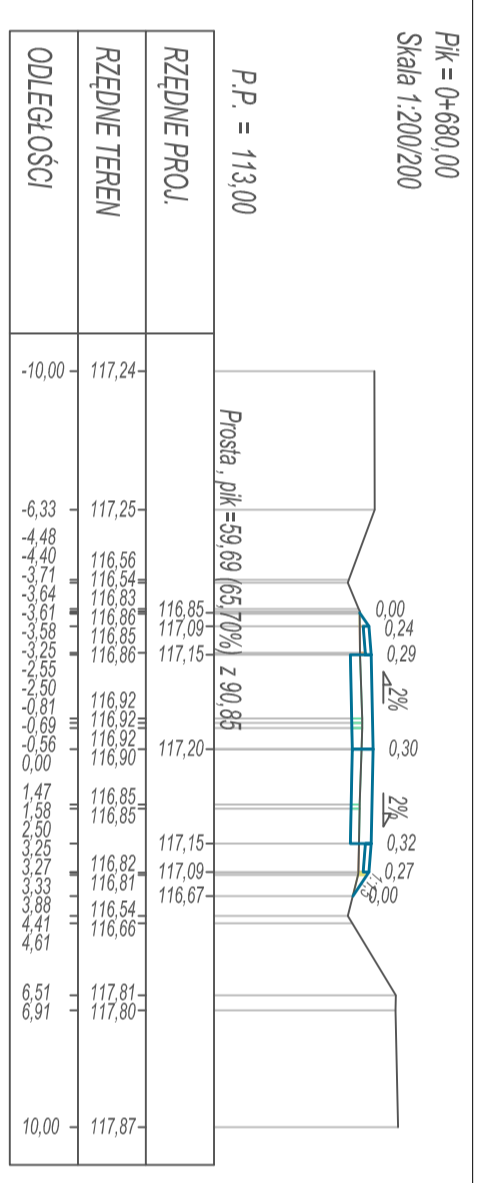

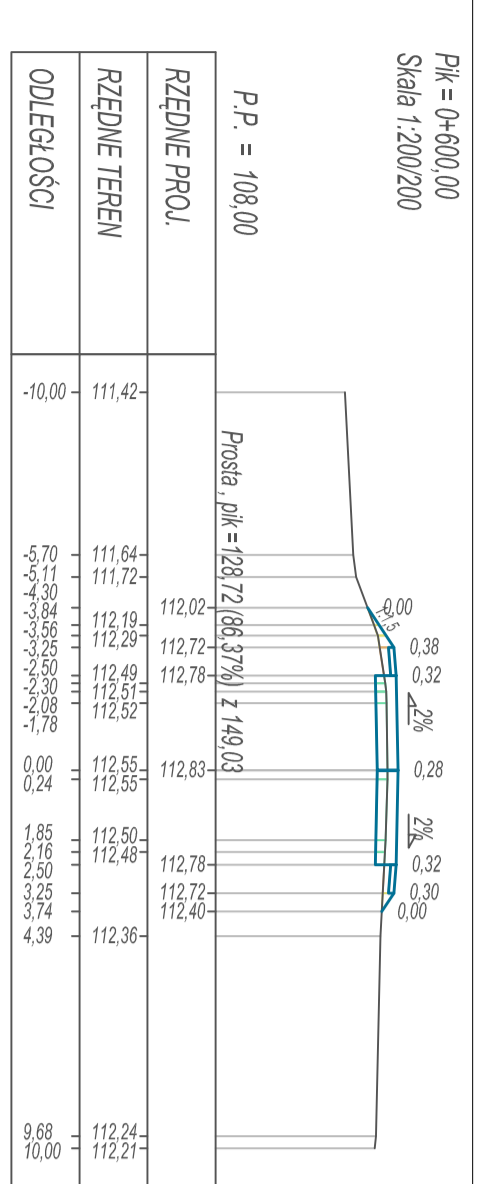


PK=0+090,00
Skala 1:200/200



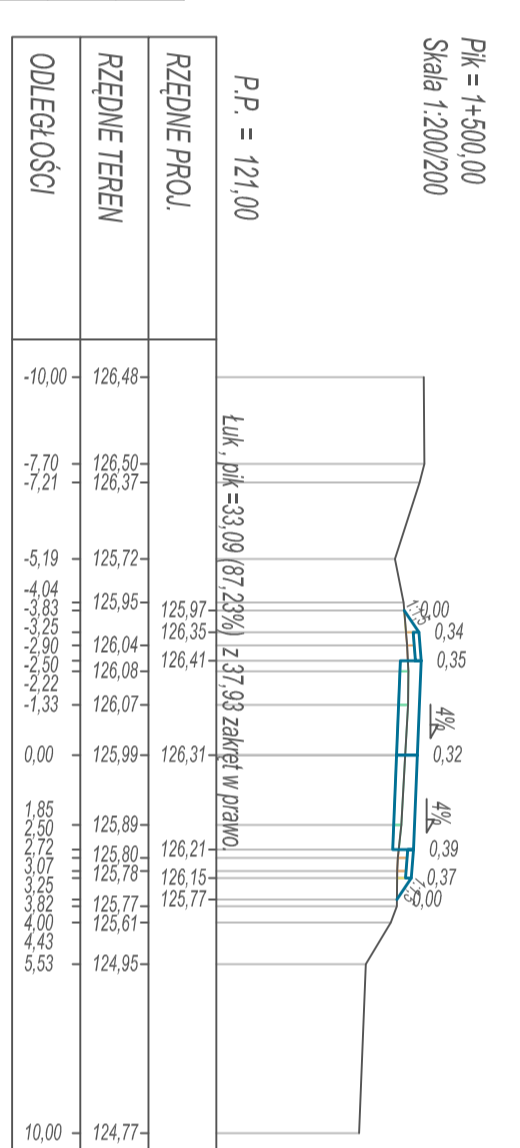

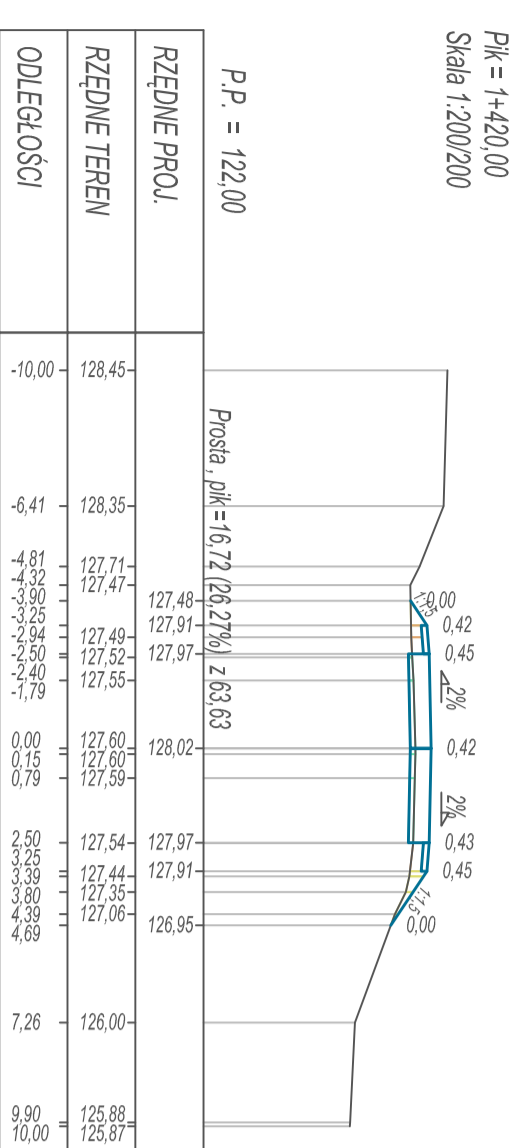

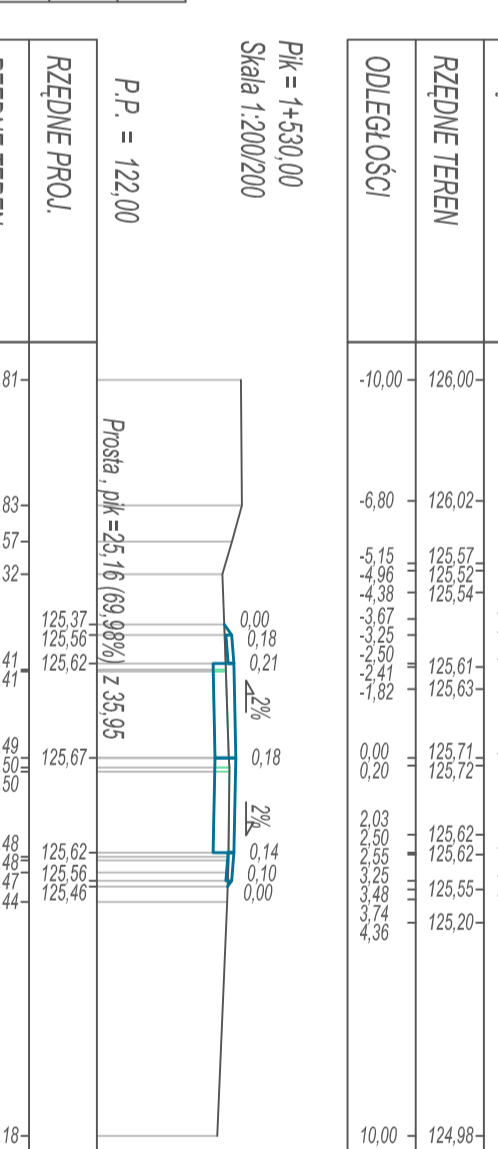
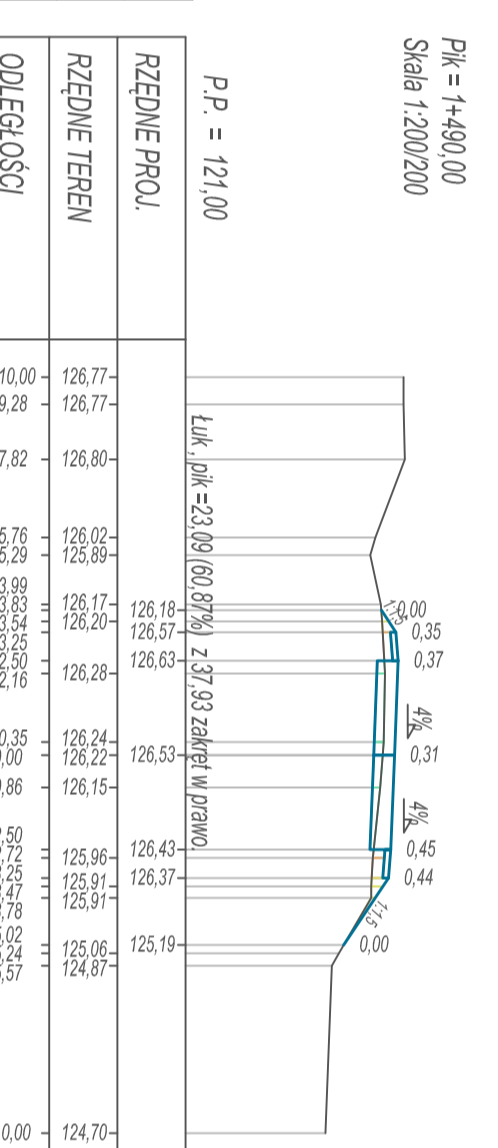
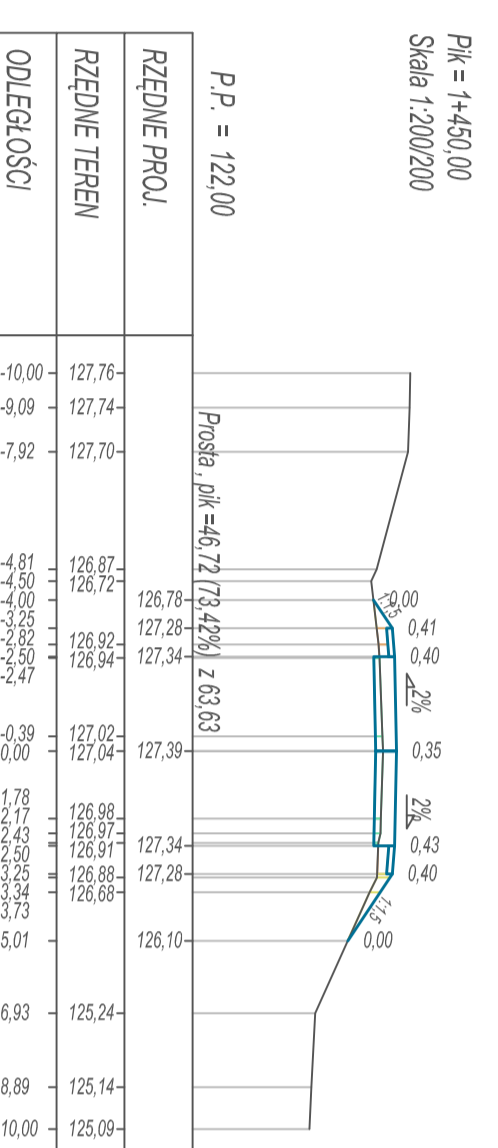
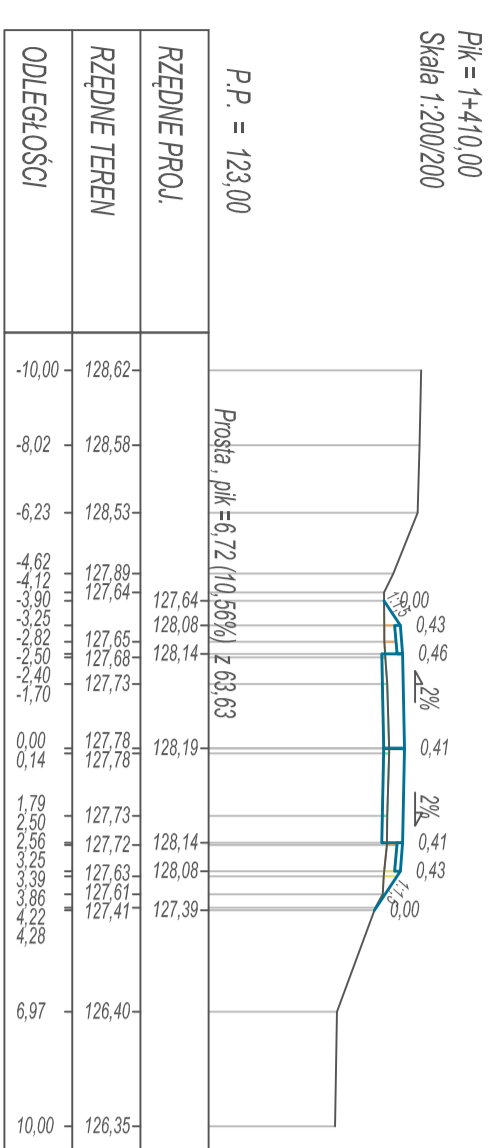
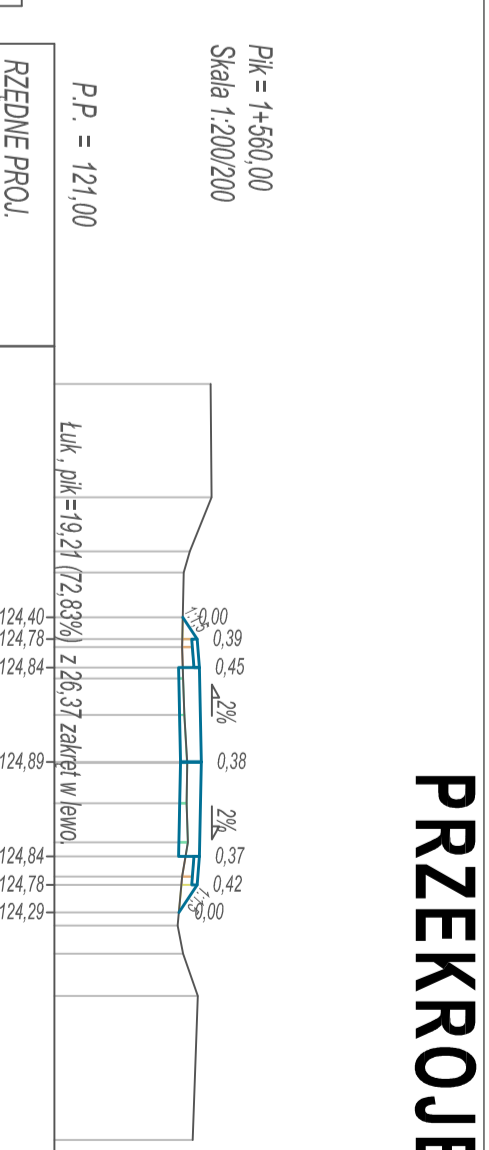
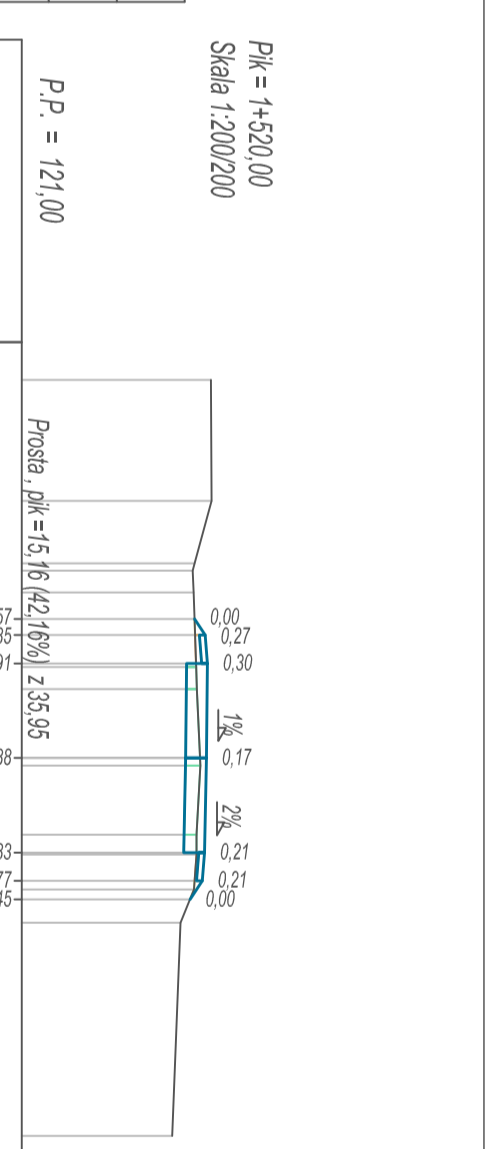

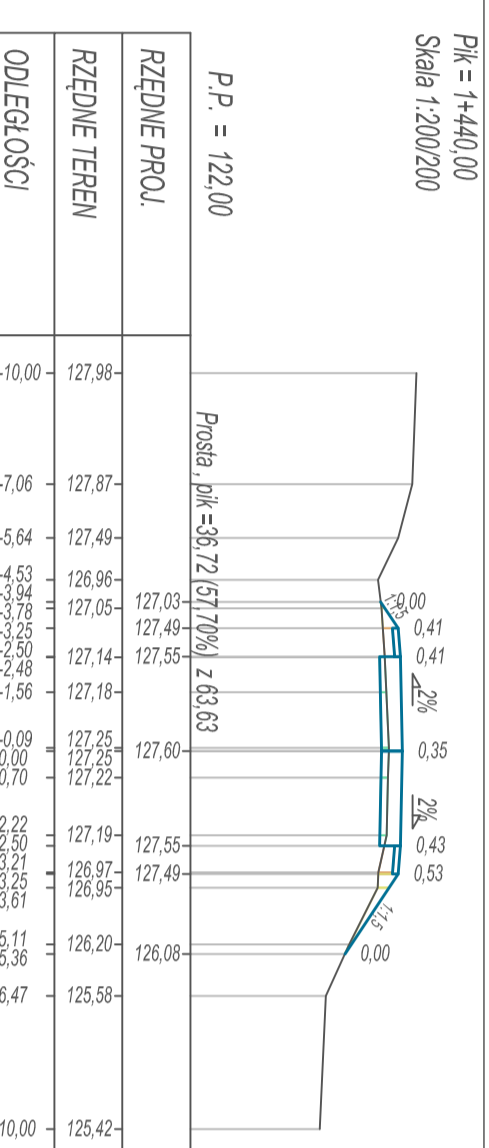

PRZEKROJE POPRZECZNE C-D

SKALA 1:200/200



PRZEKROJE POPRZECZNE C-D

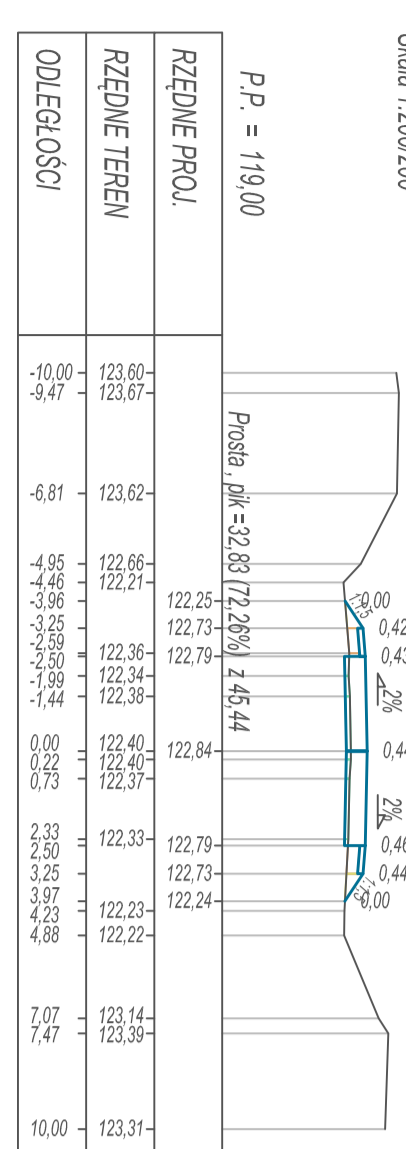
SKALA 1:200/200




PRZEKROJE POPRZECZNE C-D

SKALA 1:200/200

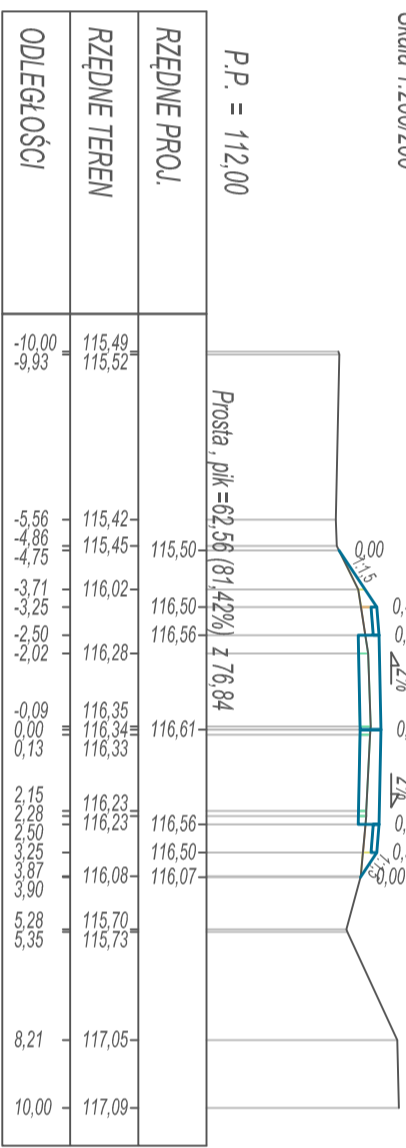
PK = +1+600,00
Skala 1:200/200




PK = +1+640,00
Skala 1:200/200



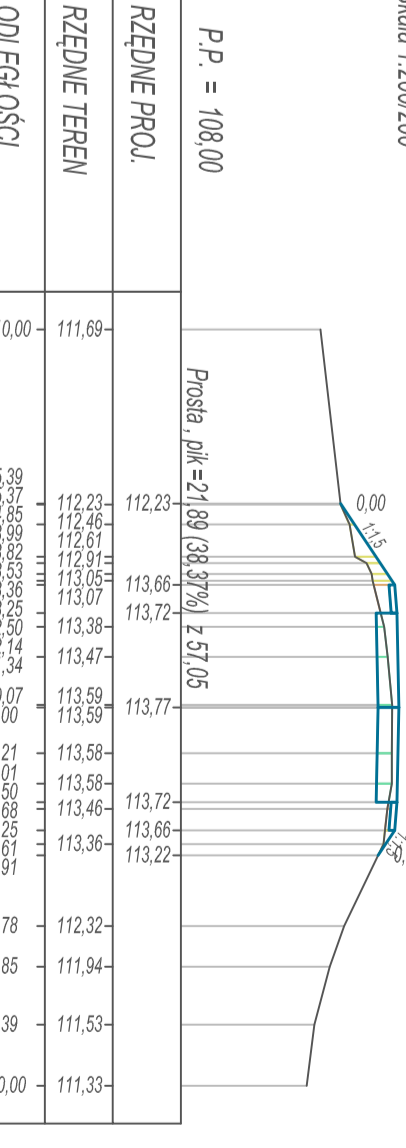
PK = +1+680,00
Skala 1:200/200



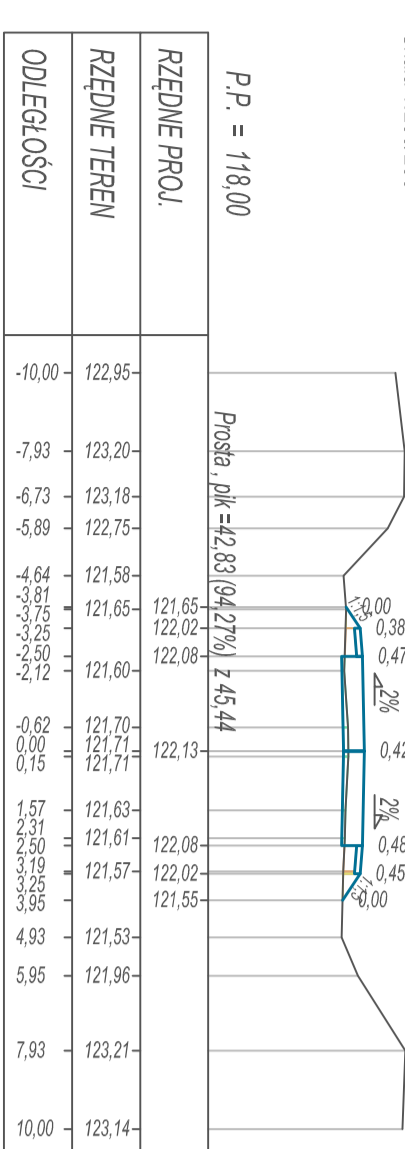
PK = +1+720,00
Skala 1:200/200



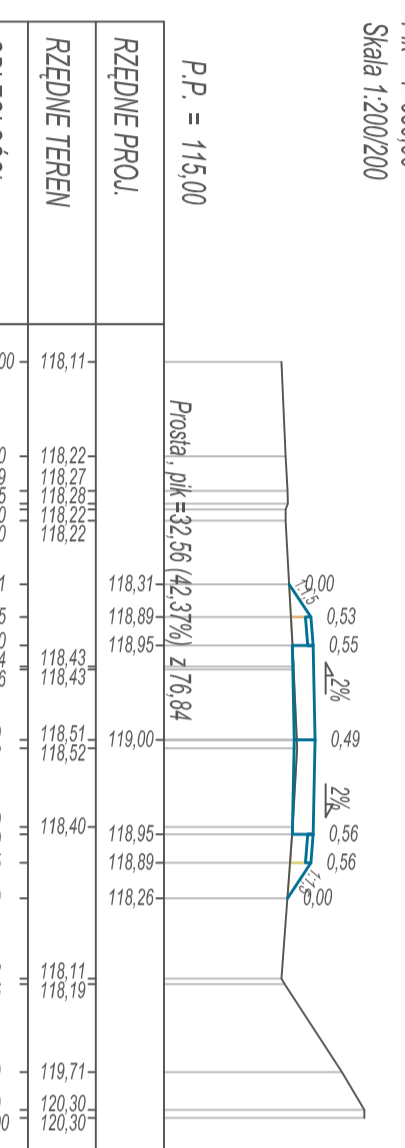
PK = +1+760,00
Skala 1:200/200



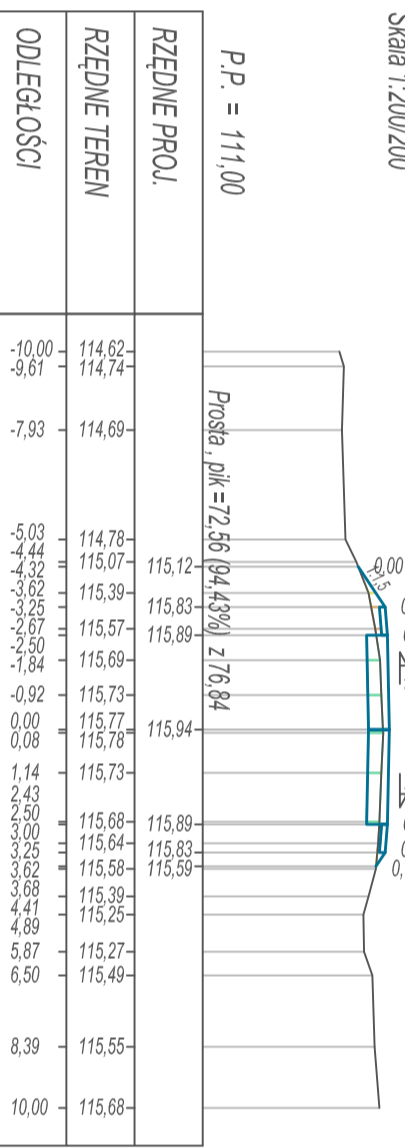
PK = +1+610,00
Skala 1:200/200



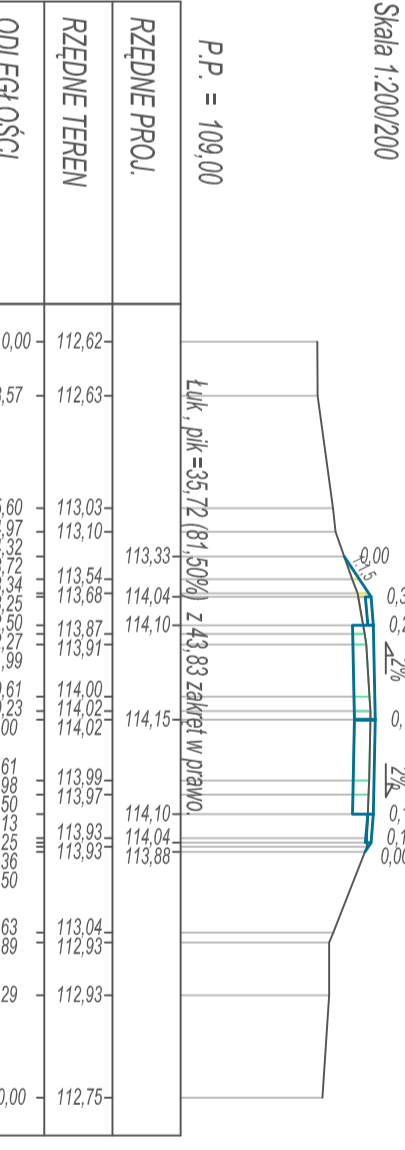
PK = +1+650,00
Skala 1:200/200



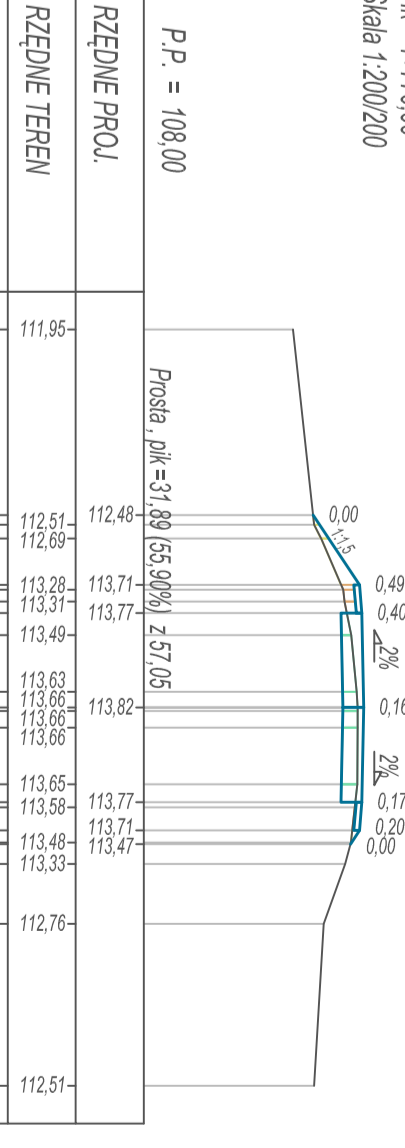
PK = +1+690,00
Skala 1:200/200



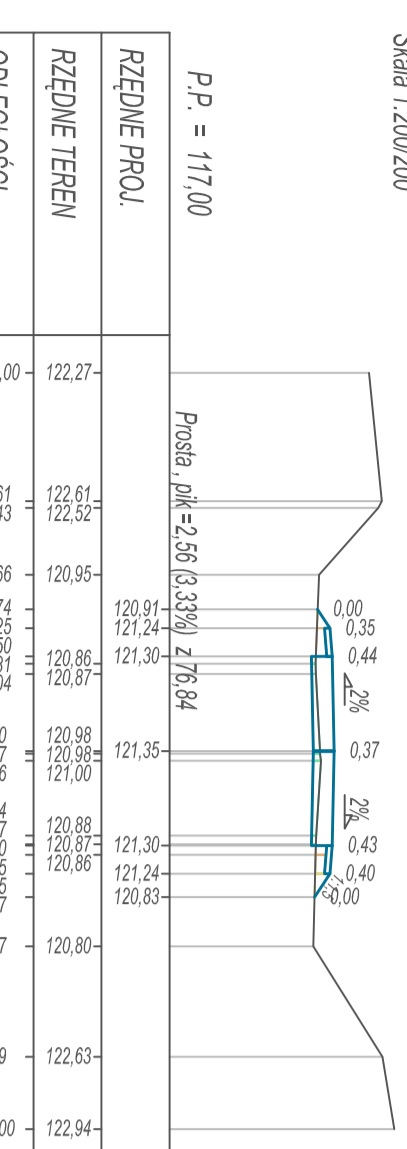
PK = +1+730,00
Skala 1:200/200



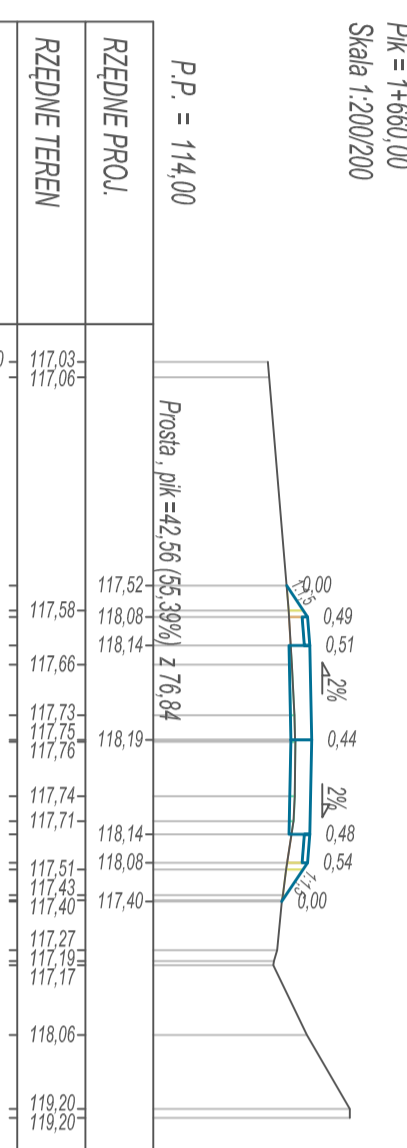
PK = +1+770,00
Skala 1:200/200



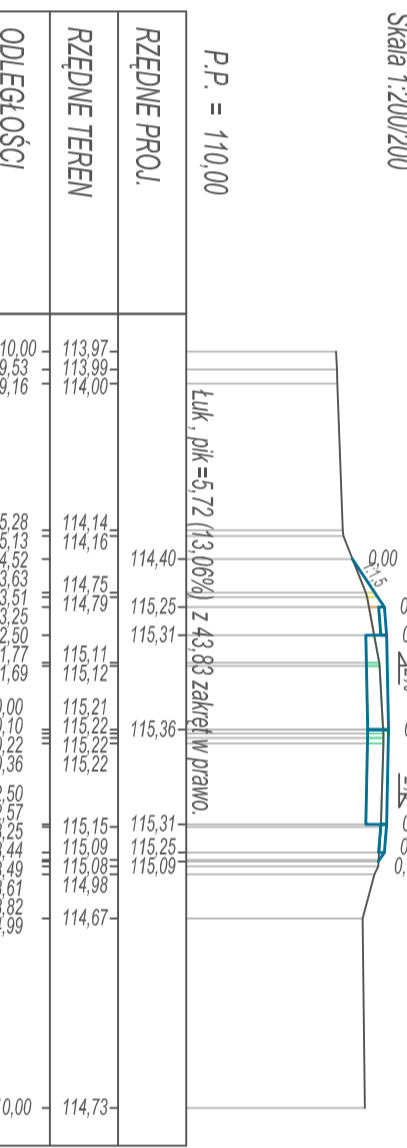
PK = +1+620,00
Skala 1:200/200



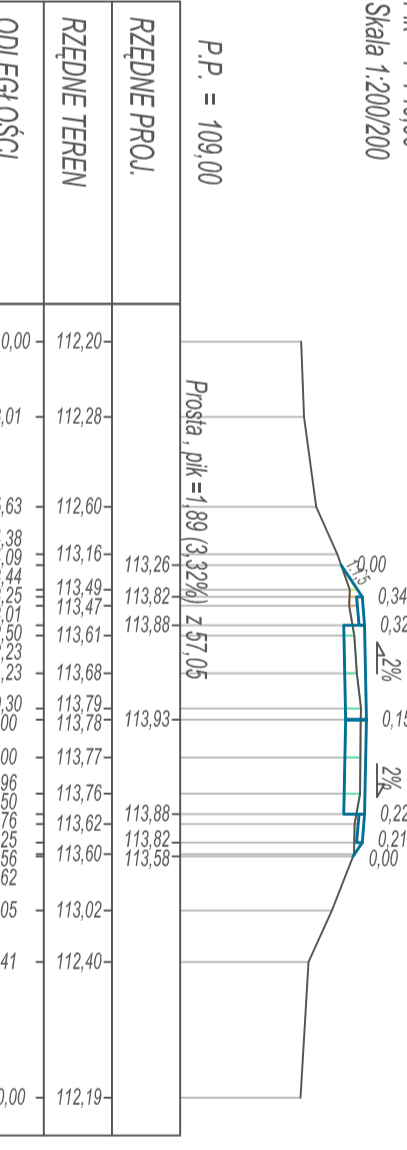
PK = +1+660,00
Skala 1:200/200



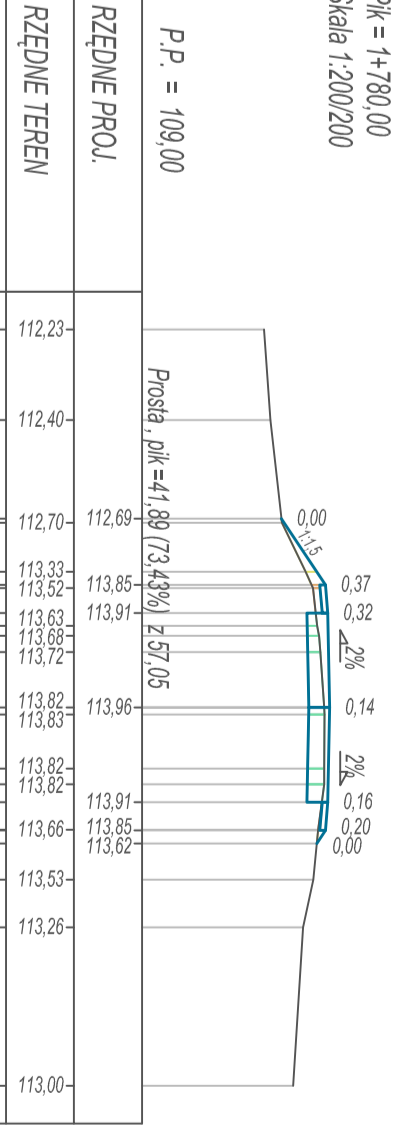
PK = +1+700,00
Skala 1:200/200



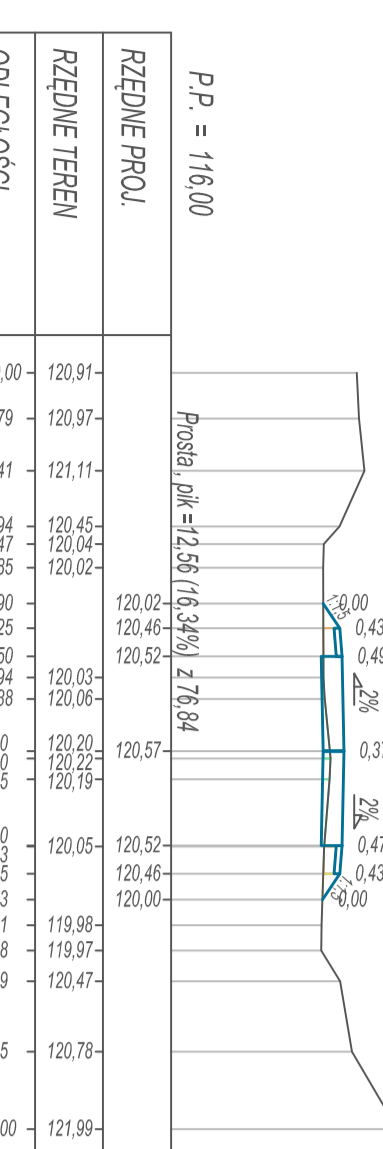
PK = +1+740,00
Skala 1:200/200



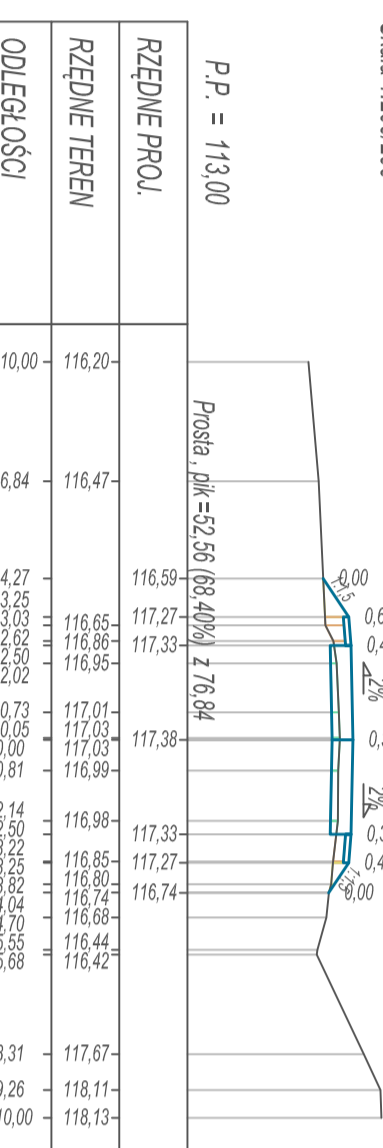
PK = +1+780,00
Skala 1:200/200



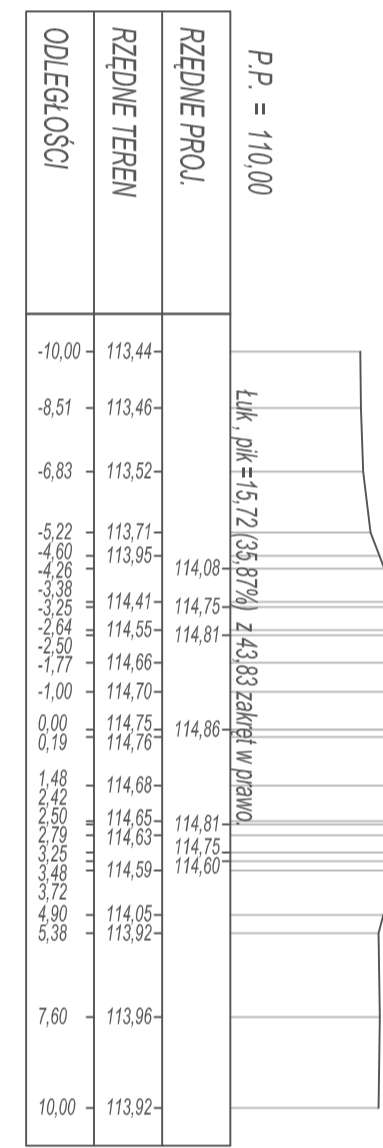
PK = +1+630,00
Skala 1:200/200



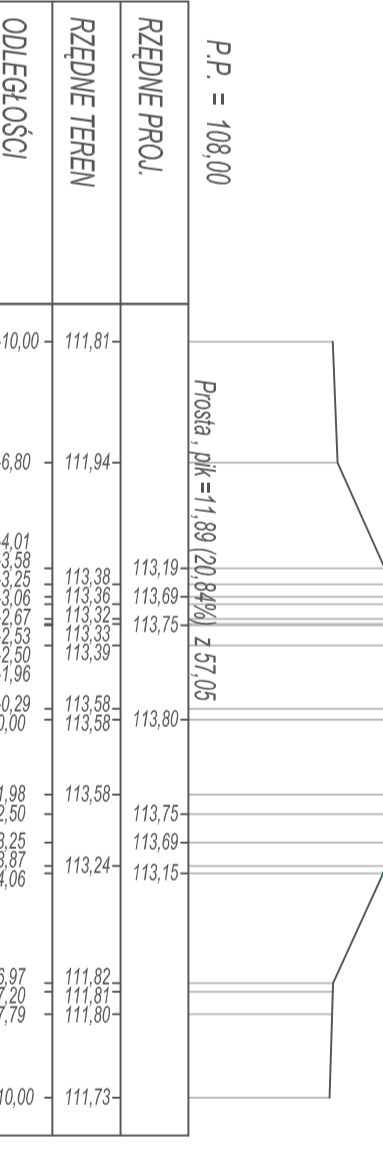
PK = +1+670,00
Skala 1:200/200




PK = +1+710,00
Skala 1:200/200



PK = +1+750,00
Skala 1:200/200



PK = +1+790,00
Skala 1:200/200



OIB
OBSTĘGA INWESTYCJI BUDOWLANYCH
ul. Łódzka 11, 01-644 Warszawa
83-540 Białystok, ul. Proszkowskiego 15

ZALĄCZNIK GRAFICZNY NR 1
Białystok, ul. Dąbrowskiego-Przyłbno

INWESTOR
Gmina Prasek, oddział Dąbrowa, działki nr: 13, 9
oddział Przewo, działki nr: 11, 12, 13, 14, 24, 25, 88

TYTUŁ
PRZEKROJE POPRZECZNE C-D

OPISOWAL
mgr inż. Andrzej Wójcik

OPISOWAL
mgr inż. Tomasz Wojtowicz

PROJEKTOWAŁ
mgr inż. Renata Dulan

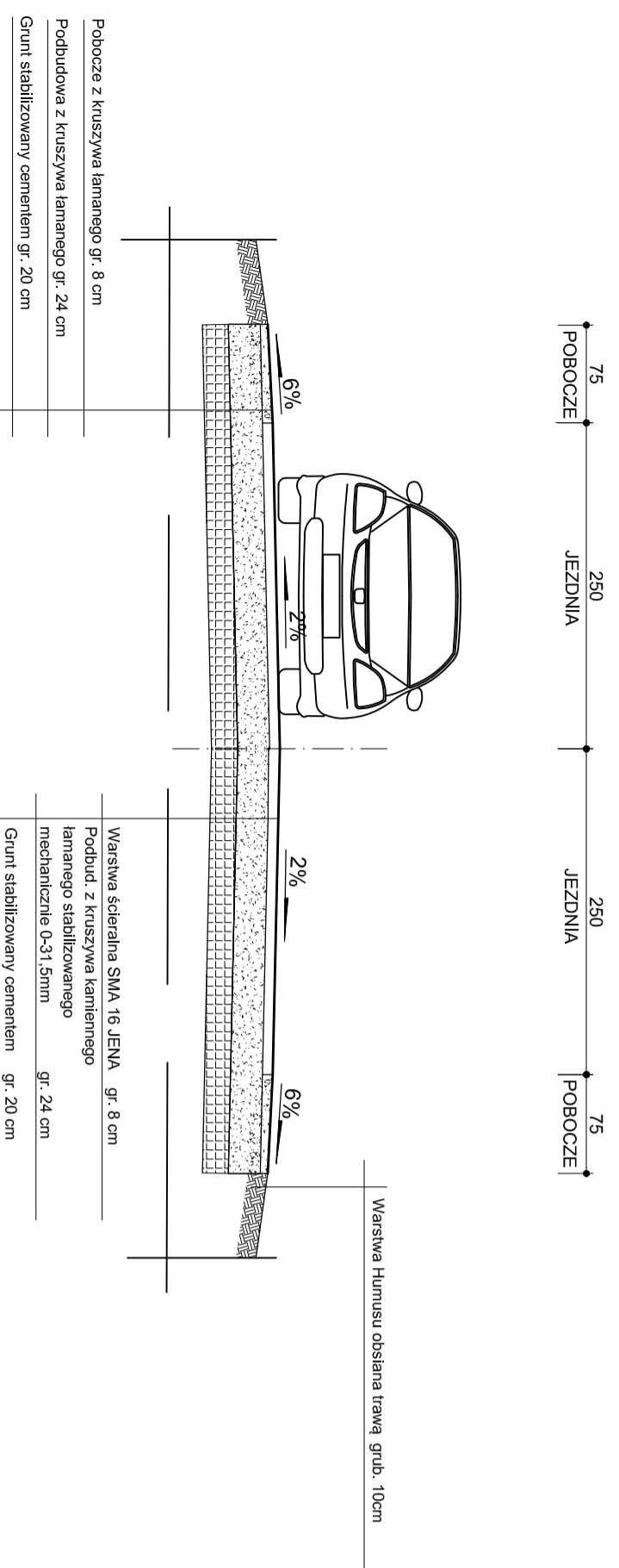
SKALA
1:200/200

26

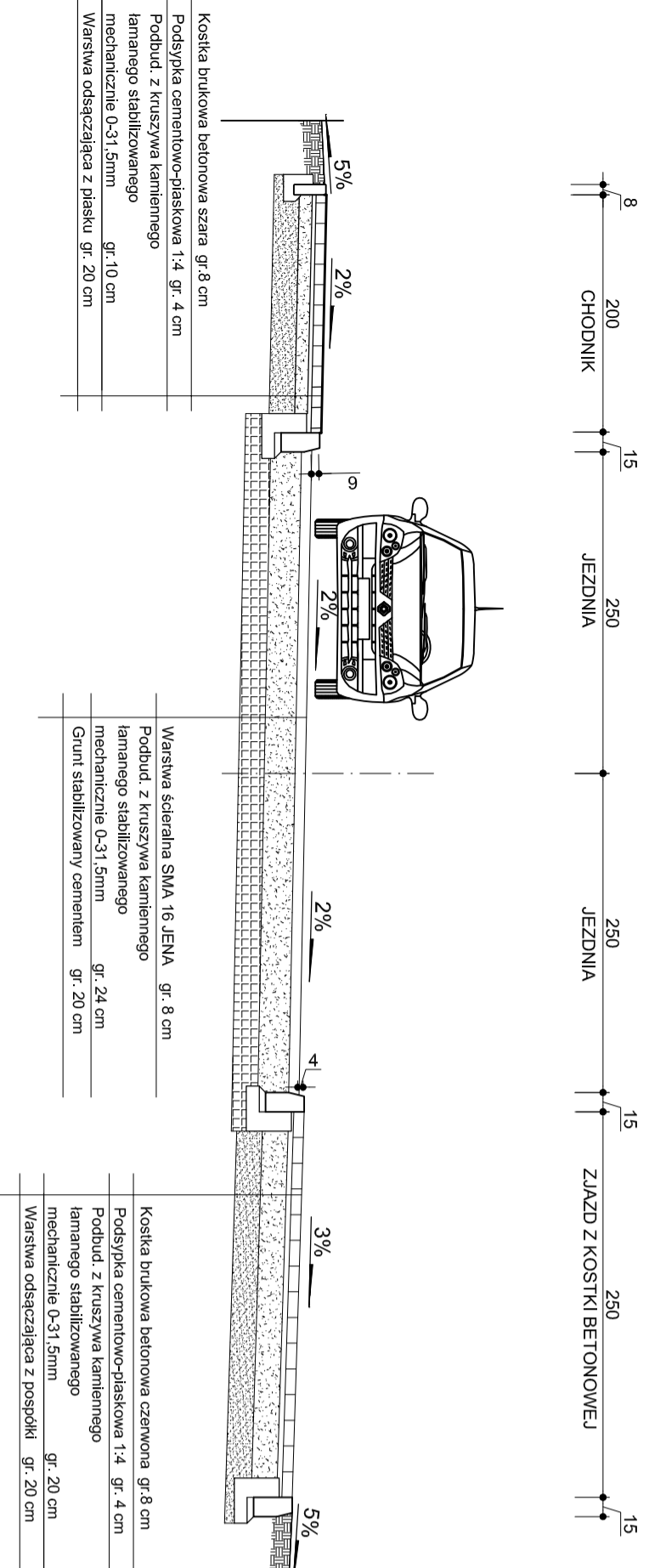
PRZEKROJE KONSTRUKCYJNE

SKALA 1:50

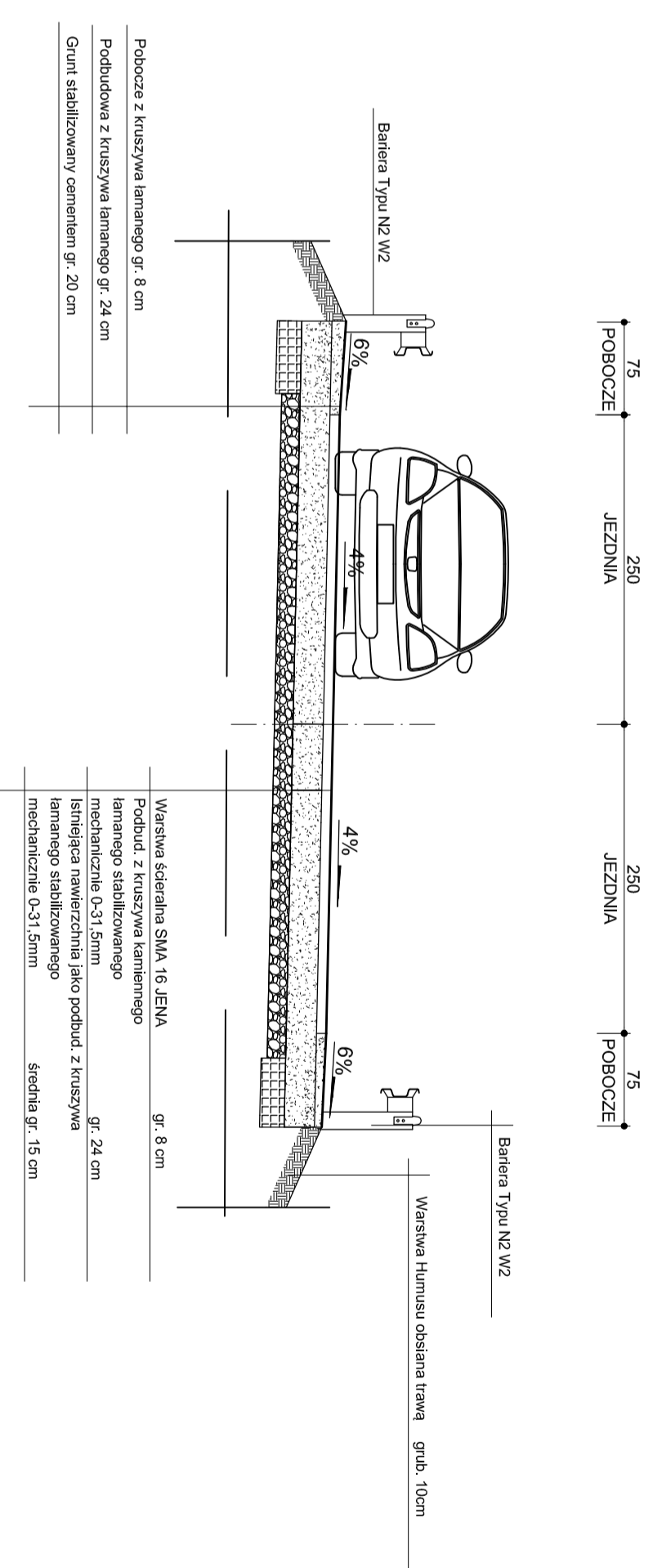
ODCINEK A-B km 0+010,00



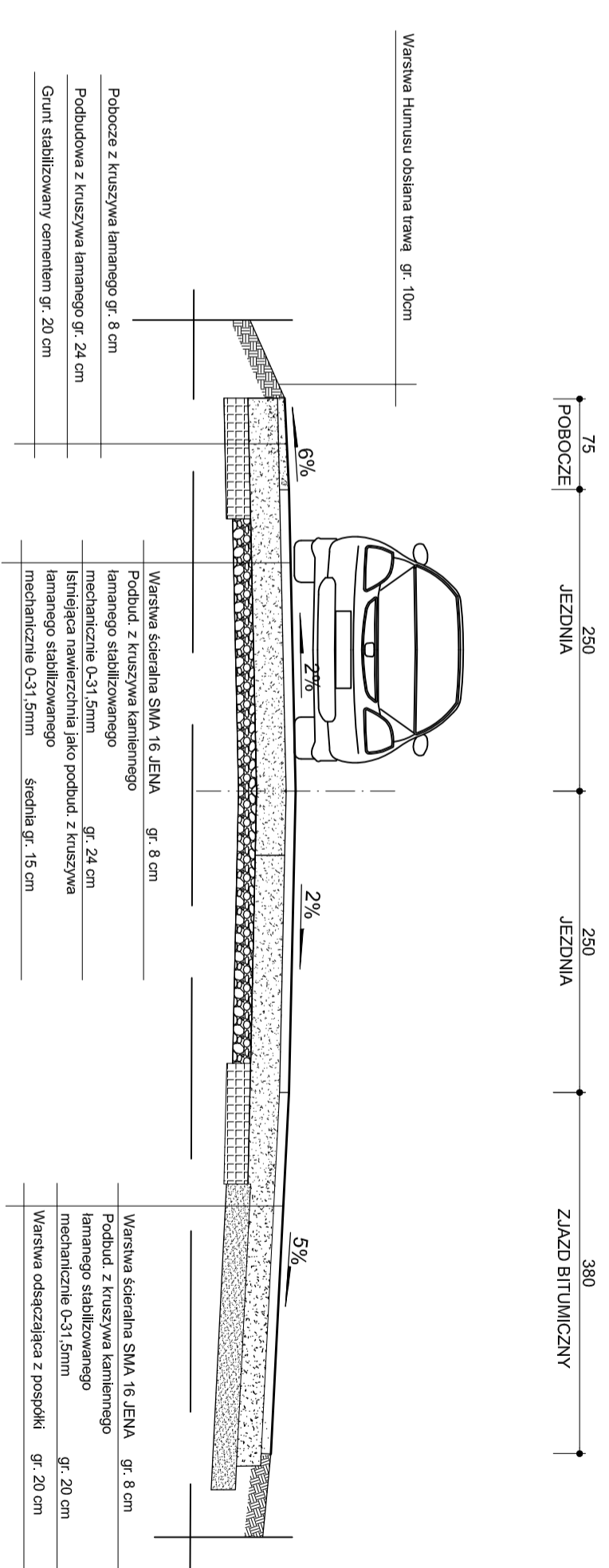
ODCINEK B-C km 0+036,00



ODCINEK C-D km 0+455,00



ODCINEK C-D km 1+008,00



OIB OBSŁUGA INWESTYCJI BUDOWLANYCH
mgr inż. Jacek Helman
82-300 Elbląg ul. Przywilejskiego 15

"Budowa drogi Dargowo-Piniewo"

Nazwa projektu	"Budowa drogi Dargowo-Piniewo"		
Adres obiektu	działki nr 9, 13, obwód Dargowo; działki nr 11, 12, 13, 14 obwód Piniewo, gmina Pastleń, powiat elbląski		
Investor	Gmina Pastleń, 14-00 Pastleń, Plac Świętego Młodzieńca 5	Baraża	ul. Główna 7-B/W
Typu opracowania	PRZEKROJE KONSTRUKCYJNE	Data oprac.	08/2018
Zespół projektowy	inż. Inazkiwo	nr uprawnień	podpis
Opracował	mgr inż. Jacek Helman	Skala:	1:50
Projektował drogi	lechn. Renata Celuch	Rys nr:	28

1227/EU/87	1227/EU/87
------------	------------