

PROJEKT ZAGOSPODAROWANIA TERENU

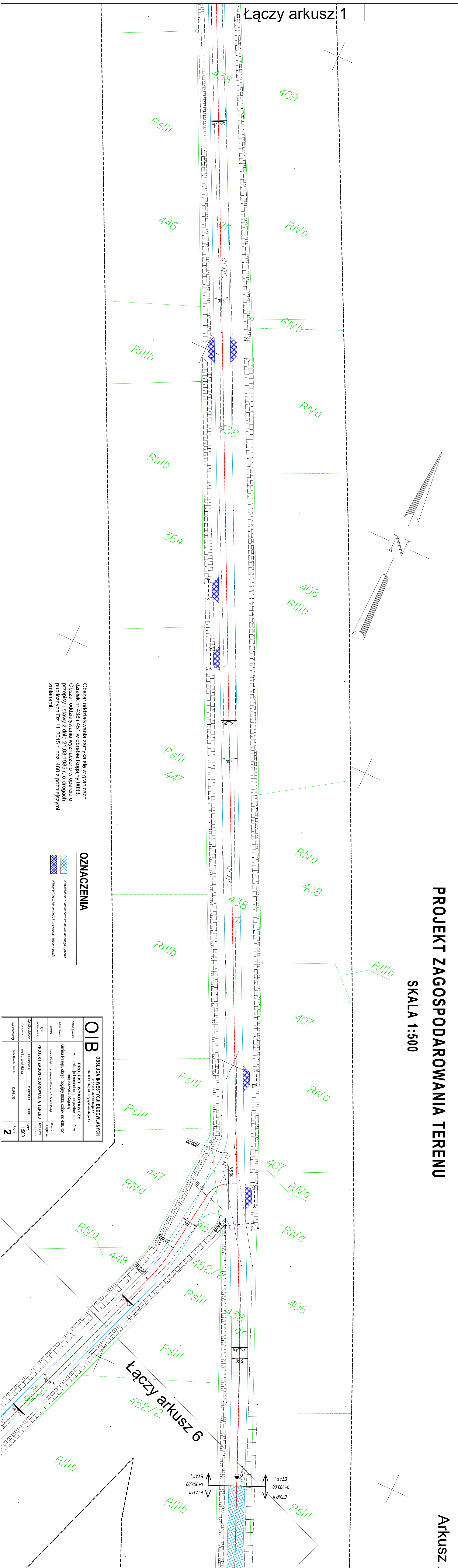
SKALA 1:500

Arkusz 2

Łączy arkusz 1



Łączy arkusz 3

Łączy arkusz 6
452/2



Obszar oddziaływania zamyka się w granicach działek nr 438 i 451 w obrębie Rogajny 0033. Obszar oddziaływania wyznaczono w oparciu o przepisy ustawy z dnia 21.03.1985 r. o drogach publicznych Dz. U. 2015 r. poz. 460 z późniejszymi zmianami.

OZNACZENIA

-  Niewydziałanie z formowanego obszaru planowego - pasaż
-  Niewydziałanie z formowanego obszaru planowego - granicę

OIB		OBŚLUGA INWESTYCJI BUDOWLANYCH	
ul. Słowackiego 10, 43-200 Białym, ul. Proszynskiego 15		ul. Słowackiego 10, 43-200 Białym, ul. Proszynskiego 15	
PROJEKT WYKONAWCZY		PROJEKT WYKONAWCZY	
Modernizacja i remont drogi dojazdowej do pól w miejscowości Rogajny		Modernizacja i remont drogi dojazdowej do pól w miejscowości Rogajny	
Gmina Psieki, obręb Rogajny 0033, działki nr 438, 451		Gmina Psieki, obręb Rogajny 0033, działki nr 438, 451	
Adres obiektu		Adres obiektu	
Inwestor		Inwestor	
Gmina Psieki, ul. Słowackiego 10, 43-200 Białym		Gmina Psieki, ul. Słowackiego 10, 43-200 Białym	
Typ i zakres opracowania		Typ i zakres opracowania	
PROJEKT ZAGOSPODAROWANIA TERENU		PROJEKT ZAGOSPODAROWANIA TERENU	
Data opracowania		Data opracowania	
01/2018		01/2018	
Zespół projektowy		Zespół projektowy	
nr umowy		nr umowy	
1500		1500	
Opracował		Opracował	
mgr inż. Jacek Helman		mgr inż. Jacek Helman	
Projektował		Projektował	
mgr inż. Jacek Helman		mgr inż. Jacek Helman	
Data wydania		Data wydania	
12/2018		12/2018	
Rysunek nr		Rysunek nr	
2		2	