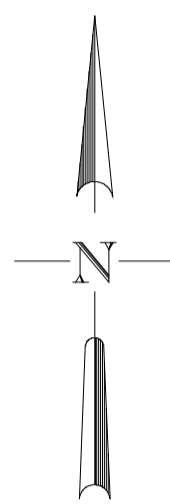



PROJEKT ZAGOSPODAROWANIA TERENU
ROZBUDOWA SIECI WODOCIĄGOWEJ
KOLONIA ŁUKSZTY GM. PASŁEK

SKALA 1:500



UKŁAD ARKUSZY

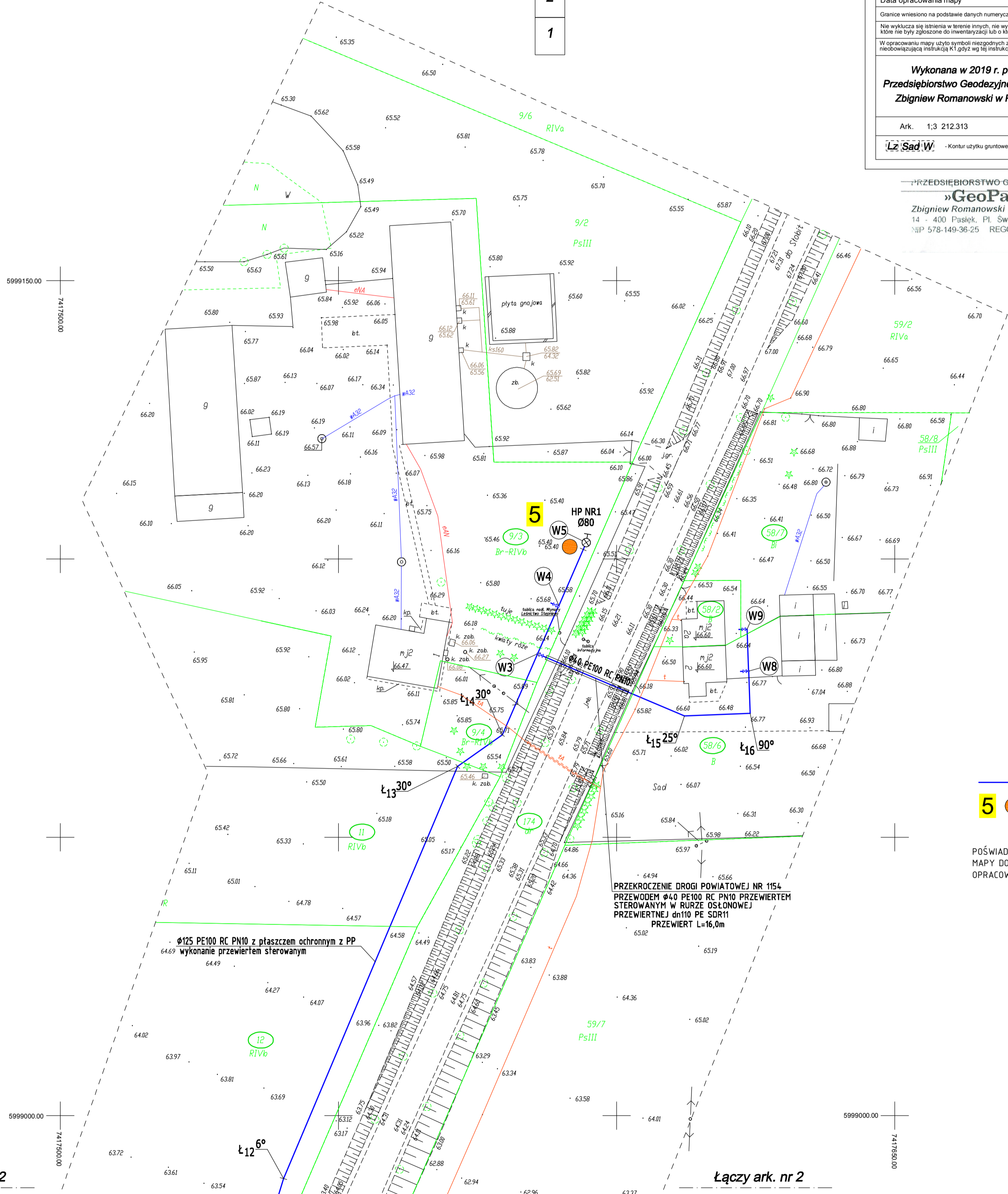


LEGENDA

- Obiekty nie objęte katalogiem
- szpaler drzew iglastych niepomierzonych
 - żywiplot

MAPA DO CELÓW PROJEKTOWYCH

Oznaczenie kancelaryjne zgłoszenia pracy geodezyjnej	GN.6640.1.93.2019	
Nazwa miejscowości	Trasa w. Łukszty - Kol. Łukszty	
Jednostka ewidencyjna	identyfikator	280407_5
	nazwa	Pasłek - Obszar Wiejski
Obręb ewidencyjny	identyfikator	Nr 0025
	nazwa	Łukszty 025
Skala mapy	1:500	
Nazwa układu współrzędnych	prostokątnych płaskich	2000_7
	układu wysokości	Kronstadt_60
Oznaczenie granic obszaru, który był przedmiotem aktualizacji	---	
Informacje o skutecznosciach gruntowych mających wpływ na zagospodarowanie gruntów, zlokalizowanych w granicach projektowanej inwestycji	nie ustalano	
Data opracowania mapy	11.02.2019r.	
Granice wniesiono na podstawie danych numerycznych udostępnionych przez PODGIK, bez prawnego ustalenia granic.		
Nie wyklucza się istnienia w terenie innych, nie wykazanych na niniejszej mapie urządzeń podziemnych, które nie były zgłoszone do inwentaryzacji lub o których brakuje informacji w mapach gruntowych.		
W opracowaniu mapy użyto symboli niezgodnych z zał. 7 rozdz. 4.8.16.1 rozporządzenia o mapie zasadniczej, lecz z niedowiązującą instrukcją K. gdyż wg tej instrukcji opracowana jest mapa zasadnicza przyjęta do zasobu PODGIK w Pasłęku.		
Wykonana w 2019 r. przez Przedsiębiorstwo Geodezyjne „GeoPas” Zbigniew Romanowski w Pasłęku		Przedsiębiorstwo Geodezyjne „Geo Pas” Zbigniew Romanowski 14 - 400 Pasłek, Pl. Św. Wojciecha 5 NR UP. GEOD. 12889 kom. 0-805-741-758
Ark. 1,3 212,313	odc.3	
Lz Sad W. - Kontur użytku gruntowego nie ujawniony w bazie danych ewidencji gruntów i budynków		



RZECZOZNAWCA
dr inż. Witold Gorbunowicz
upr. nr 347/92
Elbląg, dnia 06.03.2019r.
Zgodność projektu z wytycznymi
dotyczy zagospodarowania terenu
bez uwag

- Legenda
- Projektowany wodociąg Ø125 PE100 RC PN10
 - Otwór geologiczny

POŚWIADCZA SIĘ ZA ZGODNOŚĆ Z ORYGINAŁEM
MAPY DO CELÓW PROJEKTOWYCH GN. 6640.193.2019
OPRACOWANEJ W DNIU 11.02.2019r.

podpis projektanta

USŁUGI PROJEKTOWE mgr inż. Danuła Doktor-Rochna 02-300 Elbląg ul. Hełmańska 7/71 tel. 601-954-260	
INWESTOR: MIASTO i GMINA PASŁEK PL. ŚW. WOJCIECHA 5 14-400 PASŁEK	NR RYS. 3
NAZWA INWESTYCJI PB Rozbudowa sieci wodociągowej Kolonia Łukszty gm. Pasłek Dz. Nr 182, 41, 180, 291, 58/7 29/3, 12, 11, 9/4, 174, 174/1, 186/1 176, 9/3, 58/6, 58/2	SKALA 1:500
PROJEKTOWAŁ: mgr inż. D. DOKTOR-ROCHNA upr. bud. nr 1596/EL/91 w specjalności instalacyjno-inżynierskiej w zakresie instalacji i sieci wodociagowych	DATA 02+2019r.
SPRACOWAŁ: inż. R. RYMKOWSKI upr. bud. nr 1894/EL/94 w specjalności instalacyjno-inżynierskiej	

Łączy ark. nr 2

Łączy ark. nr 2