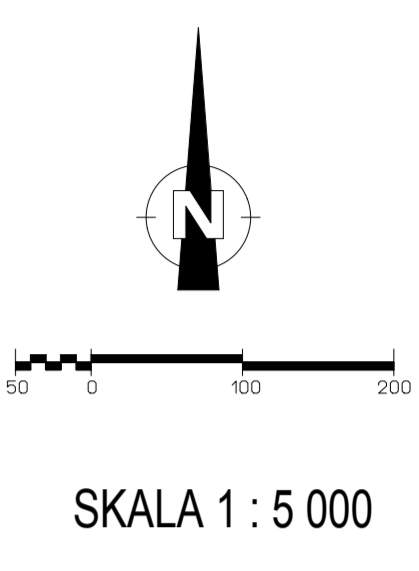
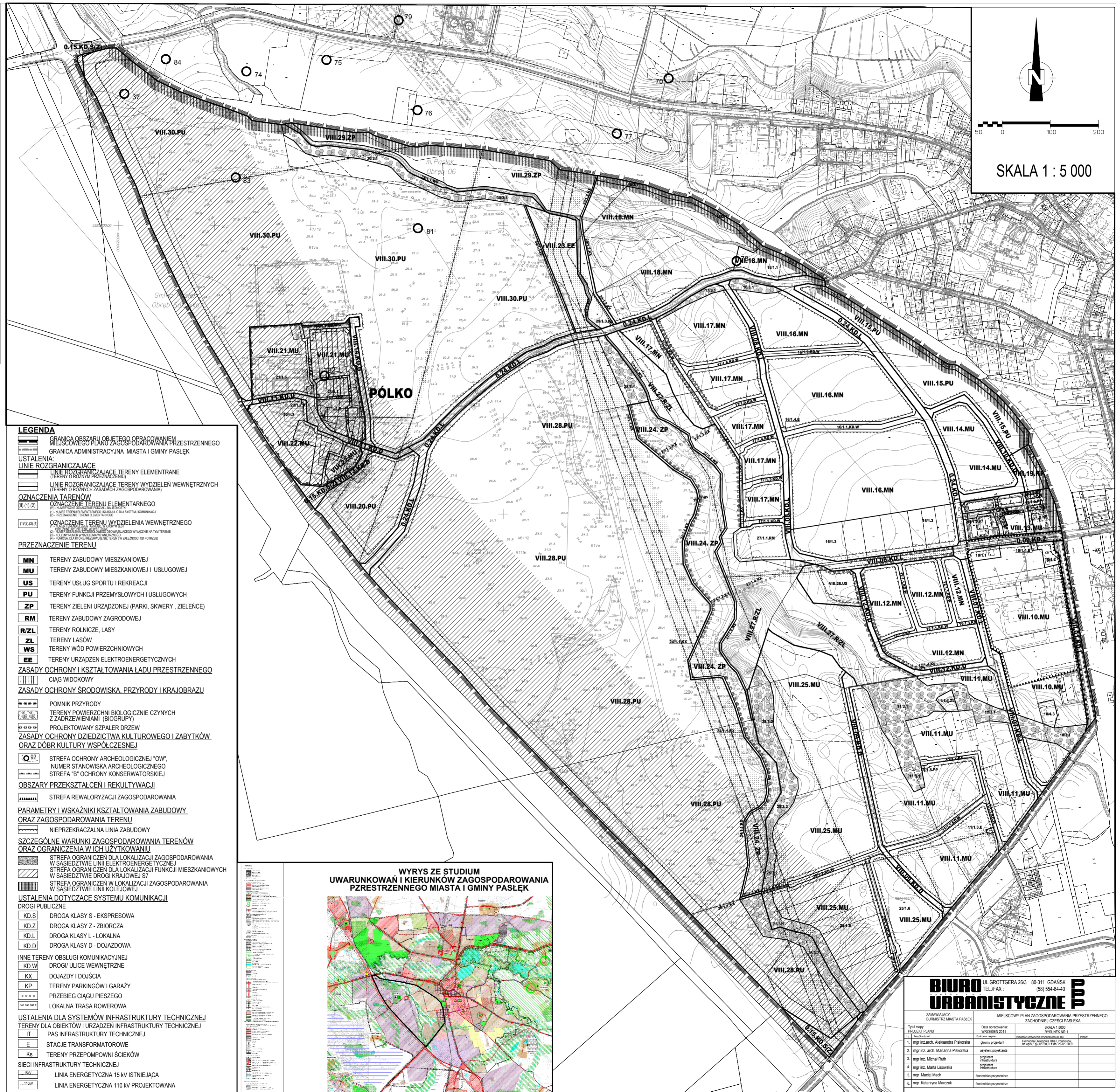
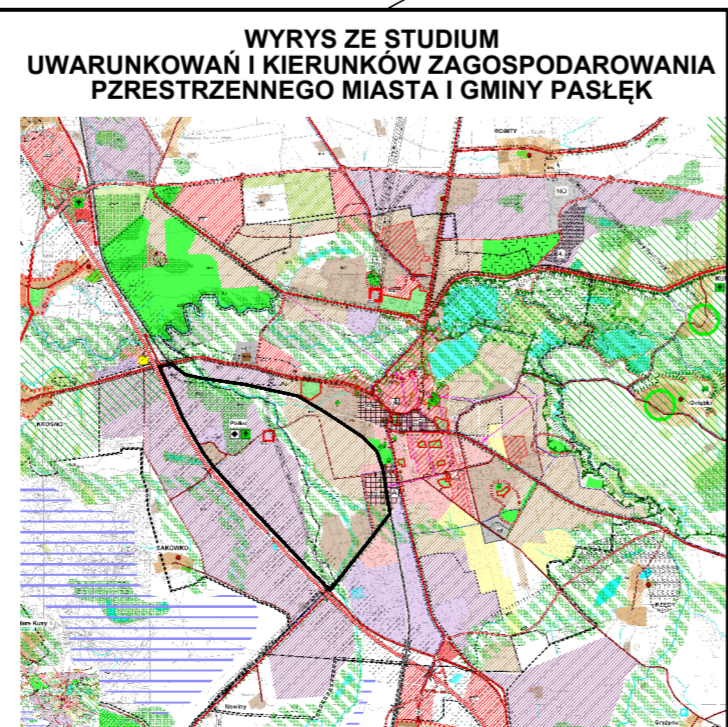


# MIEJSCOWY PLAN ZAGOSPODAROWANIA PRZESTRZENNEGO ZACHODNIEJ CZĘŚCI PASŁĘKA

ZAŁĄCZNIK NR1 DO UCHWAŁY NR ...../...../..... Rady Miejskiej w Pasłęku  
z dnia ..... r.



- LEGENDA**
- GRANICA OBSZARU OBJĘTEGO OPRACOWANIEM  
MIEJSCOWEGO PLANU ZAGOSPODAROWANIA PRZESTRZENNEGO  
GRANICA ADMINISTRACYJNA MIASTA I GMINY PASŁĘK
- USTALENIA:**  
**LINIE ROZGRANICZAJĄCE**  
LINIE ROZGRANICZAJĄCE TERENY ELEMENTARNE  
(TERENY O RÓŻNYM PRZEZNACZENIU)  
LINIE ROZGRANICZAJĄCE TERENY WYDZIELENIA WEWNĘTRZNYCH  
(TERENY O RÓŻNYCH ZASADACH ZAGOSPODAROWANIA)
- OZNACZENIA TERENÓW**  
**(M)(1)(2)** OZNACZENIE TERENU ELEMENTARNEGO  
(1) - NUMER TERENU ELEMENTARNEGO KLASYFIKACJA DLA SYSTEMU KOMUNIKACJI  
(2) - PRZEZNACZENIE TERENU ELEMENTARNEGO  
**(M)(2)(3)(4)** OZNACZENIE TERENU WYDZIELENIA WEWNĘTRZNEGO  
(1) - NUMER TERENU WYDZIELENIA WEWNĘTRZNEGO  
(2) - PRZEZNACZENIE TERENU WYDZIELENIA WEWNĘTRZNEGO  
(3) - KODYFICATYK WYDZIELENIA WEWNĘTRZNEGO  
(4) - KODYFICATYK WYDZIELENIA WEWNĘTRZNEGO WYKAZANE NA TYM TERENIE  
(5) - KODYFICATYK WYDZIELENIA WEWNĘTRZNEGO WYKAZANE NA TYM TERENIE  
(6) - KODYFICATYK WYDZIELENIA WEWNĘTRZNEGO WYKAZANE NA TYM TERENIE
- PRZEZNACZENIE TERENU**
- MN** TERENY ZABUDOWY MIESZKANIOWEJ
  - MU** TERENY ZABUDOWY MIESZKANIOWEJ I USŁUGOWEJ
  - US** TERENY USŁUG SPORTU I REKREACJI
  - PU** TERENY FUNKCJI PRZEMYSŁOWYCH I USŁUGOWYCH
  - ZP** TERENY ZIELENI URZĄDZONEJ (PARKI, SKWERY, ZIELENCE)
  - RM** TERENY ZABUDOWY ZAGRODOWEJ
  - RZL** TERENY ROLNICZE, LASY
  - ZL** TERENY LASÓW
  - WS** TERENY WÓD POWIERZCHNIOWYCH
  - EE** TERENY URZĄDZEŃ ELEKTROENERGETYCZNYCH
- ZASADY OCHRONY I KSZTAŁTOWANIA ŁADU PRZESTRZENNEGO**
- CIĄG WIDOKOWY
  - ZASADY OCHRONY ŚRODOWISKA, PRZYRODY I KRAJOBRAZU
  - POMNIK PRZYRODY
  - TERENY POWIERZCHNI BIOLOGICZNE CZYNNE Z ZADRZEWIENIAMI (BIOGRUPY)
  - PROJEKTOWANY SZPALER DRZEW
  - ZASADY OCHRONY DZIEDZICTWA KULTUROWEGO I ZABYTKÓW ORAZ DÓBR KULTURY WSPÓŁCZESNEJ
  - STREFA OCHRONY ARCHEOLOGICZNEJ "OW", NUMER STANOWISKA ARCHEOLOGICZNEGO
  - STREFA "B" OCHRONY KONSERWATORSKIEJ
- OBSZARY PRZEKSZTAŁCEN I REKULTYWACJI**
- STREFA REWALORYZACJI ZAGOSPODAROWANIA
- PARAMETRY I WSKAŹNIKI KSZTAŁTOWANIA ZABUDOWY ORAZ ZAGOSPODAROWANIA TERENU**
- NIEPRZEKRACZALNA LINIA ZABUDOWY
- SZCZEGÓLNE WARUNKI ZAGOSPODAROWANIA TERENÓW ORAZ OGRANICZENIA W ICH UŻYTKOWANIU**
- STREFA OGRANICZEN DLA LOKALIZACJI ZAGOSPODAROWANIA W SĄSIEDZTWIE LINII ELEKTROENERGETYCZNEJ
  - STREFA OGRANICZEN DLA LOKALIZACJI FUNKCJI MIESZKANIOWYCH W SĄSIEDZTWIE DROGI KRAJOWEJ S
  - STREFA OGRANICZEN W LOKALIZACJI ZAGOSPODAROWANIA W SĄSIEDZTWIE LINII KOLEJOWEJ
- USTALENIA DOTYCZĄCE SYSTEMU KOMUNIKACJI**
- DROGI PUBLICZNE**
- KD.S** DROGA KLASY S - EKSPRESOWA
  - KD.Z** DROGA KLASY Z - ZBIORCZA
  - KD.L** DROGA KLASY L - LOKALNA
  - KD.D** DROGA KLASY D - DOJAZDOWA
- INNE TERENY OBSŁUGI KOMUNIKACYJNEJ**
- KD.W** DROGI/ ULICE WEWNĘTRZNE
  - KX** DOJAZDY I DOJĘCIA
  - KP** TERENY PARKINGÓW I GARAŻY
  - PRZEBIEG CIĄGU PIESZEGO
  - LOKALNA TRASA ROWEROWA
- USTALENIA DLA SYSTEMÓW INFRASTRUKTURY TECHNICZNEJ**
- TERENY DLA OBIEKTÓW I URZĄDZEŃ INFRASTRUKTURY TECHNICZNEJ**
- IT** PAS INFRASTRUKTURY TECHNICZNEJ
  - E** STACJE TRANSFORMATOROWE
  - Ks** TERENY PRZEPOMPOWNI ŚCIEKÓW
- SIECI INFRASTRUKTURY TECHNICZNEJ**
- 15kV LINIA ENERGETYCZNA 15 kV ISTNIĄCA
  - 110kV LINIA ENERGETYCZNA 110 kV PROJEKTOWANA



**BIURO URBANISTYCZNE**

UL. GROTTGERA 26/3 80-311 GDAŃSK  
TEL./FAX: (58) 554-84-40

ZAMAWIAJĄCY:		MIEJSCOWY PLAN ZAGOSPODAROWANIA PRZESTRZENNEGO ZACHODNIEJ CZĘŚCI PASŁĘKA	
BURMISTRZ MIASTA PASŁĘK		WZROSTEN 2011	
Tytuł mapy	Projekt Planu	Data opracowania	Skala 1:5000
1. mgr inż. arch. Aleksandra Piłkowska	główny projektant	Pracownia Urbanistyczna i Architektura	PROJUS 2011.1
2. mgr inż. arch. Marianna Piłkowska	asystent projektanta		
3. mgr inż. Michał Ruch	projektant architektury		
4. mgr inż. Marta Lisowska	projektant architektury		
5. mgr. Maciej Mach	projektant architektury		
6. mgr. Katarzyna Marczuk	sędowski przyrodnik		