

MAPA DO CELÓW PROJEKTOWYCH arkusz nr 21 SKALA MAPY 1:500

woj. warmińsko-mazurskie pow. elbląski gmina: Pasiek obwód: Zielonka Paslecka Trasa: Zielonka Paslecka, Kłeminek, Małki, Gryżyna, Rogajny, Rzędy, Pasiek Jedn. ewid. 280407-5

1. Układ współrzędnych prostokątnych płaskich "2000/T"

2. Układ wysokości - krzywizny

3. Data opracowania mapy 06.08.2014r.

4. Oznaczenie granic obszaru, który był przedmiotem gruntowych ewidencji

5. Na niżej wymienione mapy nie badano występowania służebności

6. Nie wykluza się istnienia w terenie innych nie wykazanych na niżej wymienione mapy urządzeń poszlennych, które nie były zgłoszone do Inwentaryzacji lub o których brak jest informacji w Instytucjach branżowych

7. Granice działek naniesiono na niżej wymienione mapy bez ustalenia stanu prawnego ich przedmiotów

8. Kontury użytków oznaczonych symbolem

9. Nie są ujawnione w bazie danych ewidencji gruntów i budynków

Nazwa wykonawcy: "ABP" Jarosław Witko ul. Księża 66/10 82-300 Elbląg kom. 0604550918 tel/fax 055 235 33 82

Mapa opracowała: Nr uprawnień, podpis geodety mgr Jarosław Witko up.MGPiB 14864 mgr Jarosław Witko up.MGPiB 14864

Podpis osoby reprezentującej wykonawcę: *J. Witko*

Oznaczenie kancelarii/na zgłoszenia pracy geodety [nr]: 697-4834/2013

Księga robót wykonawcy: 231/B/2013

MAPA DO CELÓW PROJEKTOWYCH zakres nr 1 SKALA MAPY 1:500

woj. warmińsko-mazurskie pow. elbląski gmina: Pasiek obwód: Zielonka Paslecka Trasa: Zielonka Paslecka, Kłeminek, Małki, Gryżyna, Rogajny, Rzędy, Pasiek Jedn. ewid. 280407-5

1. Układ współrzędnych prostokątnych płaskich "2000/T"

2. Układ wysokości - krzywizny

3. Data opracowania mapy 06.08.2014r.

4. Oznaczenie granic obszaru, który był przedmiotem gruntowych ewidencji

5. Na niżej wymienione mapy nie badano występowania służebności

6. Nie wykluza się istnienia w terenie innych nie wykazanych na niżej wymienione mapy urządzeń poszlennych, które nie były zgłoszone do Inwentaryzacji lub o których brak jest informacji w Instytucjach branżowych

7. Granice działek naniesiono na niżej wymienione mapy bez ustalenia stanu prawnego ich przedmiotów

8. Kontury użytków oznaczonych symbolem

9. Nie są ujawnione w bazie danych ewidencji gruntów i budynków

Nazwa wykonawcy: "ABP" Jarosław Witko ul. Księża 66/10 82-300 Elbląg kom. 0604550918 tel/fax 055 235 33 82

Mapa opracowała: Nr uprawnień, podpis geodety mgr Jarosław Witko up.MGPiB 14864 mgr Jarosław Witko up.MGPiB 14864

Podpis osoby reprezentującej wykonawcę: *J. Witko*

Oznaczenie kancelarii/na zgłoszenia pracy geodety [nr]: 697-4834/2013

Księga robót wykonawcy: 231/B/2013

Podpisano się za niniejszy dokument został opracowany w wyniku prac geodezyjnych i kartograficznych, których rezultaty zawiera niniejsza mapa. Wyniki te zostały oparte na ewidencji materiałów punktowego i kartograficznego

Organ prowadzący postępowanie ewidencji: STAROSTA ELBLĄSKI

Urząd geodezyjny województwa warmińsko-mazurskiego - Elbląg

Data wydania: 21 02 2014

Imię, nazwisko i podpis osoby reprezentującej organ: Z up. STAROSTY mgr inż. J. Ciszak

w Wydziale Geodezji i Kartografii, Katastru i Nieruchomości

Podpisano się za zgodność z oryginałem mapy do celów projektowych przyjętej do państwowego zasobu geodezyjnego i kartograficznego

STAROSTA ELBLĄSKI

P. 2804-2014-2403

01 09 2014

Z up. STAROSTY

mgr inż. J. Ciszak

w Wydziale Geodezji i Kartografii, Katastru i Nieruchomości

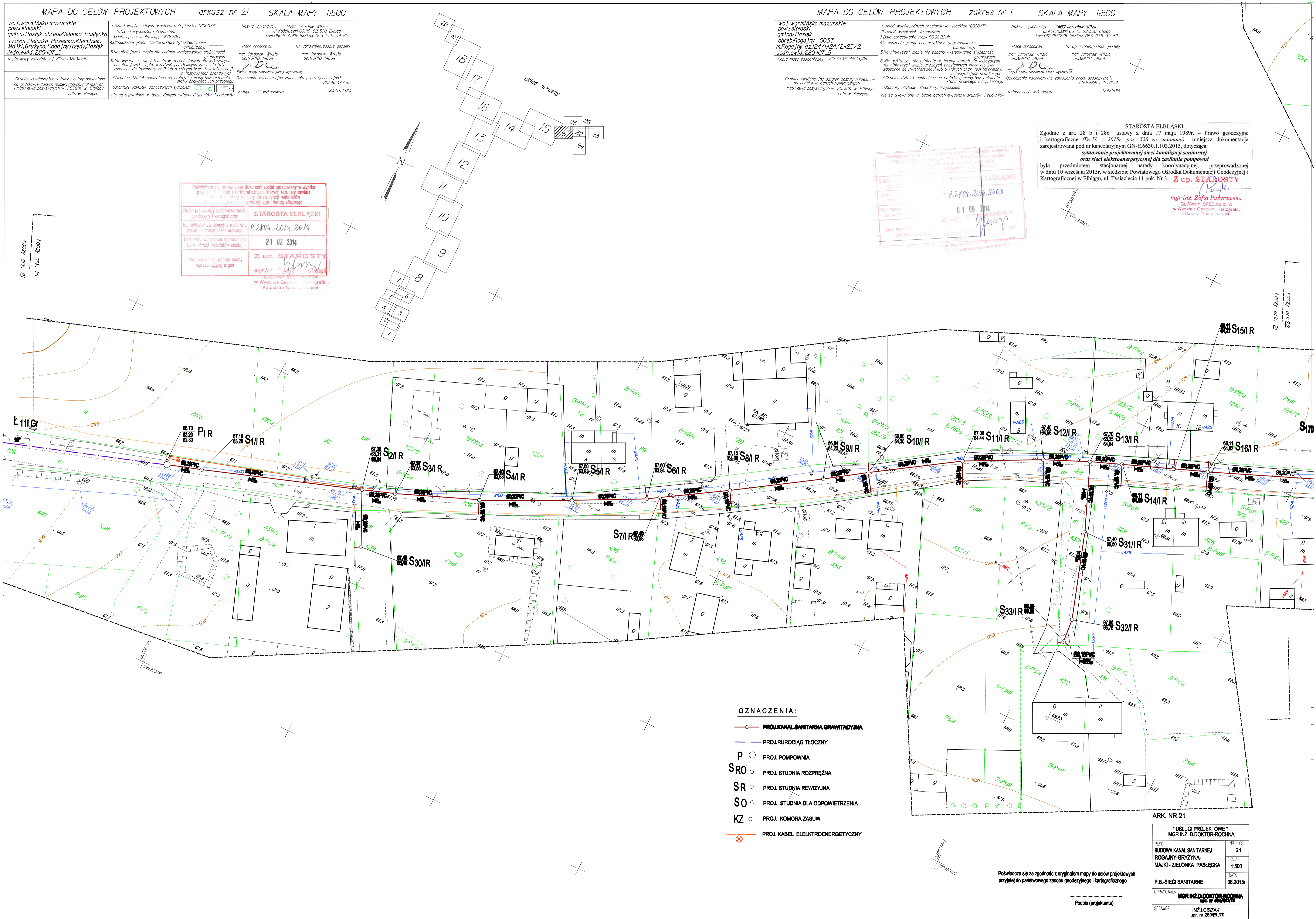
STAROSTA ELBLĄSKI

Zgodnie z art. 28 b i 28c ustawy z dnia 17 maja 1989r. - Prawo geodezyjne i kartograficzne (Dz.U. z 2015r. poz. 520 ze zmianami) niniejsza dokumentacja zarejestrowana pod nr kancelaryjnym GN-E.6630.1.103.2015, dotycząca:

**sytuowanie projektowanej sieci kanalizacji sanitarnej oraz sieci elektroenergetycznej dla zasilania pompowni**

była przedmiotem stacjonarnej komisji koordynacyjnej, przeprowadzonej w dniu 10 września 2015r. w siedzibie Powiatowego Ośrodka Dokumentacji Geodezyjnej i Kartograficznej w Elblągu, ul. Tysiąclecia 11 pok. Nr 3 **Z up. STAROSTY**

mgr inż. Zofia Pużyńska  
GŁÓWNY SPECJALISTA  
w Wydziale Geodezji i Kartografii, Katastru i Nieruchomości



- OZNACZENIA:
- PROJ. KANAL SANITARNA GRAWITACYJNA
  - PROJ. RUCIOCIĄG TŁOCZNY
  - P** ○ PROJ. POMPOWNA
  - SRO** ○ PROJ. STUDIA RÓZPREŻNA
  - SR** ○ PROJ. STUDIA REWIZYJNA
  - SO** ○ PROJ. STUDIA DLA ODPOWIEZIENIA
  - KZ** ○ PROJ. KOMORA ZASUW
  - PROJ. KABEL ELEKTROENERGETYCZNY

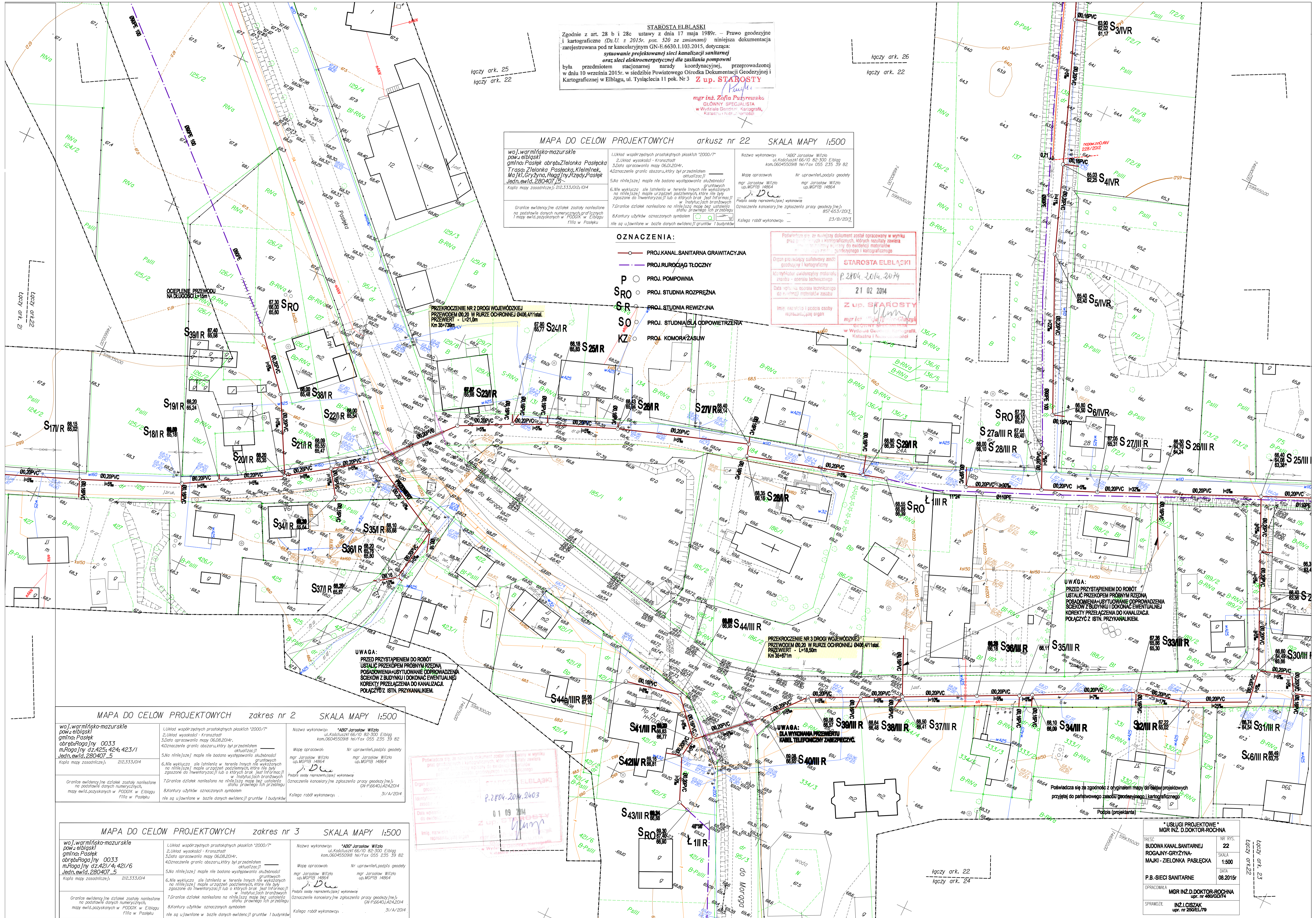
ARK. NR 21

\* USŁUGI PROJEKTOWE \*  
MGR INŻ. D. DOKTOR-ROCHNA

TRESC:	NR RYS:
BUDOWA KANAL SANITARNEJ ROGAJNY-GRYŻYNA- MAJKI - ZIELONKA PASLECKA	21
OPRACOWAŁA:	SKALA:
MGR INŻ. D. DOKTOR-ROCHNA upr. nr 48033/14	1:500
SPRAWDZIŁ:	DATA:
INŻ. I. CISZAK upr. nr 2501EL/10	08.2015r

Podpisano się za zgodność z oryginałem mapy do celów projektowych przyjętej do państwowego zasobu geodezyjnego i kartograficznego

Podpis (projektanta)



STAROSTA ELBLĄSKI  
Zgodnie z art. 28 b i 28c ustawy z dnia 17 maja 1989r. - Prawo geodezyjne i kartograficzne (Dz.U. z 2015r. poz. 520 ze zmianami) niniejsza dokumentacja zarejestrowana pod nr kancelaryjnym GN-E.6630.1.103.2015, dotycząca: **sytuowanie projektowanej sieci kanalizacyjnej sanitarniej oraz sieci elektrycznej dla zasilenia pompowni** była przedmiotem stacjonarnej narady koordynacyjnej, przeprowadzonej w dniu 10 września 2015r. w siedzibie Powiatowego Ośrodka Dokumentacji Geodezyjnej i Kartograficznej w Elblągu, ul. Tysiąclecia 11 pok. Nr 3 **Z up. STAROSTY**

mgr inż. Zofia Paszowska  
GŁÓWNY SPRACZYSTA  
w Wydziale Geodezji, Kartografii,  
Katastru i Planowania

MAPA DO CELÓW PROJEKTOWYCH arkusz nr 22 SKALA MAPY 1:500	
woj.warmińsko-mazurskie pow. elbląski gmina: Paszka Trasa: Zielonka, Paszka, Kłamek, Małki, Gryzyna, Rogajny, Rzedy, Paszka Jedn.ewid. 280407_5	1.Układ współrzędnych prostokątnych płaskich "2000"/T 2.Układ wysokości - Kruszynski 3.Data opracowania mapy 06.08.2014r. 4.Oznaczenie granic obszaru, który był przedmiotem aktualizacji 5.Na niniejszej mapie nie badano występowania służebności gruntowych 6.Nie wyklucza się istnienia w terenie innych nie wykazanych na niniejszej mapie urządzeń podziemnych, które nie były zgłoszone do Inwentaryzacji II lub o których brak jest informacji w Instytucjach branżowych 7.Granice działek naniesiono na niniejszą mapę bez ustalenia statusu prawnego tych przedmiotów 8.Kontury użytków oznaczonych symbolem nie są ujawniane w bazie danych ewidencji gruntów i budynków
Kopia mapy zasadniczej: 2/2.333/012/104	Nazwa wykonawcy: "ABC" Jarosław Wilto ul.Kobylszki 66/10 82-300 Elbląg kom.0604550918 tel/fax 055 235 39 82 Mapa opracował: mgr Jarosław Wilto up.MGPiB 14864 Nr uprawnień, podpisał geodezy: mgr Jarosław Wilto up.MGPiB 14864 Podpis osoby nawiązującej wykonanie: mgr Jarosław Wilto up.MGPiB 14864 Oznaczenie kancelaryjne zgłoszenia pracy geodezyjnej: GN-P.6640.1.24.2014 Księga robót wykonawcy: 31/A/2014
OZNACZENIA: — PROJ.KANAL.SANITARNA GRANTYCYJNA — PROJ.RUROCIĄG TŁOCZYNY P ○ PROJ.POMPOWNI SRO ○ PROJ.STUDIA ROZPRĘŻNA SR ○ PROJ.STUDIA REWIZYJNA SO ○ PROJ.STUDIUM ŁĄCZ. ODPIEMETRZENIA KZ ○ PROJ.KOMORA ZASILU	

Podstawą nin. projektu jest dokument opracowany w wyniku prac geodezyjnych i kartograficznych, których rezultaty zawiera: **STAROSTA ELBLĄSKI**  
P.2804.2014.2403  
21 02 2014  
**Z up. STAROSTY**  
mgr inż. Zofia Paszowska  
GŁÓWNY SPRACZYSTA  
w Wydziale Geodezji, Kartografii,  
Katastru i Planowania

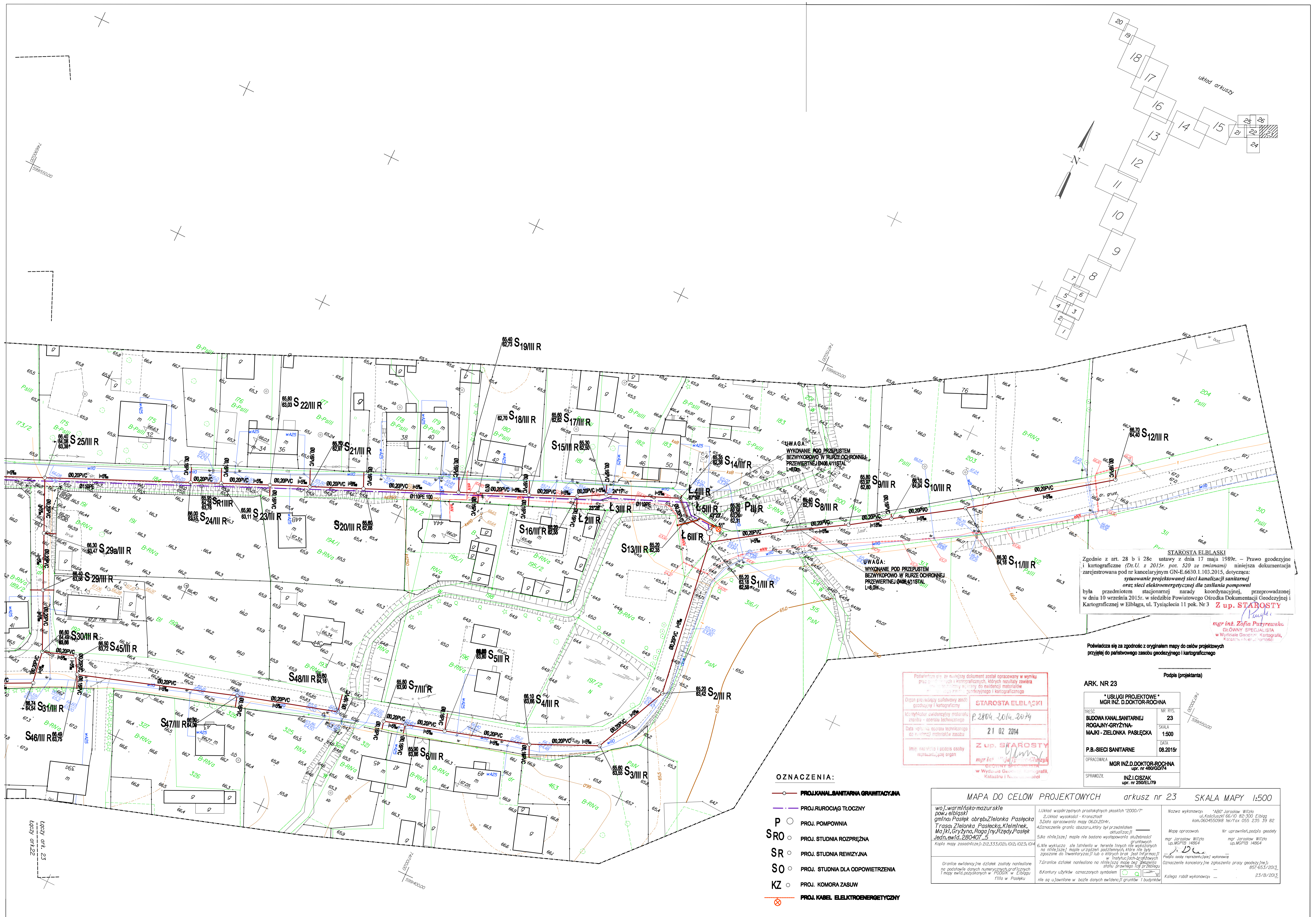
UWAGA:  
PRZED PRZYSTĄPIENIEM DO ROBÓT  
USTALIĆ PRZEKŁĘPIEM PRÓBNYM RZĘDNA  
POSIADOWNIĄ-HYSTUOWANIEM ODPROWADZENIA  
SIECIÓW Z BUDYNKU I DOKONAĆ EWENTUALNEJ  
KOREKTY PRZEŁĄCZENIA DO KANALIZACJI  
POLĄCZYĆ Z ISTN. PRZYKŁANIKIEM.

UWAGA:  
PRZED PRZYSTĄPIENIEM DO ROBÓT  
USTALIĆ PRZEKŁĘPIEM PRÓBNYM RZĘDNA  
POSIADOWNIĄ-HYSTUOWANIEM ODPROWADZENIA  
SIECIÓW Z BUDYNKU I DOKONAĆ EWENTUALNEJ  
KOREKTY PRZEŁĄCZENIA DO KANALIZACJI  
POLĄCZYĆ Z ISTN. PRZYKŁANIKIEM.

MAPA DO CELÓW PROJEKTOWYCH zakres nr 2 SKALA MAPY 1:500	
woj.warmińsko-mazurskie pow. elbląski gmina: Paszka obr. elbląski m.Roga [ny dz.425/4, 423/1 Jedn.ewid. 280407_5	1.Układ współrzędnych prostokątnych płaskich "2000"/T 2.Układ wysokości - Kruszynski 3.Data opracowania mapy 06.08.2014r. 4.Oznaczenie granic obszaru, który był przedmiotem aktualizacji 5.Na niniejszej mapie nie badano występowania służebności gruntowych 6.Nie wyklucza się istnienia w terenie innych nie wykazanych na niniejszej mapie urządzeń podziemnych, które nie były zgłoszone do Inwentaryzacji II lub o których brak jest informacji w Instytucjach branżowych 7.Granice działek naniesiono na niniejszą mapę bez ustalenia statusu prawnego tych przedmiotów 8.Kontury użytków oznaczonych symbolem nie są ujawniane w bazie danych ewidencji gruntów i budynków
Kopia mapy zasadniczej: 2/2.333/014	Nazwa wykonawcy: "ABC" Jarosław Wilto ul.Kobylszki 66/10 82-300 Elbląg kom.0604550918 tel/fax 055 235 39 82 Mapa opracował: mgr Jarosław Wilto up.MGPiB 14864 Nr uprawnień, podpisał geodezy: mgr Jarosław Wilto up.MGPiB 14864 Podpis osoby nawiązującej wykonanie: mgr Jarosław Wilto up.MGPiB 14864 Oznaczenie kancelaryjne zgłoszenia pracy geodezyjnej: GN-P.6640.1.24.2014 Księga robót wykonawcy: 31/A/2014

MAPA DO CELÓW PROJEKTOWYCH zakres nr 3 SKALA MAPY 1:500	
woj.warmińsko-mazurskie pow. elbląski gmina: Paszka obr. elbląski m.Roga [ny dz.421/4, 421/6 Jedn.ewid. 280407_5	1.Układ współrzędnych prostokątnych płaskich "2000"/T 2.Układ wysokości - Kruszynski 3.Data opracowania mapy 06.08.2014r. 4.Oznaczenie granic obszaru, który był przedmiotem aktualizacji 5.Na niniejszej mapie nie badano występowania służebności gruntowych 6.Nie wyklucza się istnienia w terenie innych nie wykazanych na niniejszej mapie urządzeń podziemnych, które nie były zgłoszone do Inwentaryzacji II lub o których brak jest informacji w Instytucjach branżowych 7.Granice działek naniesiono na niniejszą mapę bez ustalenia statusu prawnego tych przedmiotów 8.Kontury użytków oznaczonych symbolem nie są ujawniane w bazie danych ewidencji gruntów i budynków
Kopia mapy zasadniczej: 2/2.333/014	Nazwa wykonawcy: "ABC" Jarosław Wilto ul.Kobylszki 66/10 82-300 Elbląg kom.0604550918 tel/fax 055 235 39 82 Mapa opracował: mgr Jarosław Wilto up.MGPiB 14864 Nr uprawnień, podpisał geodezy: mgr Jarosław Wilto up.MGPiB 14864 Podpis osoby nawiązującej wykonanie: mgr Jarosław Wilto up.MGPiB 14864 Oznaczenie kancelaryjne zgłoszenia pracy geodezyjnej: GN-P.6640.1.24.2014 Księga robót wykonawcy: 31/A/2014

* USŁUGI PROJEKTOWE *	
PREZES BUDOWA KANAL SANITARNEJ ROGAJNY-GRYZYNIA- MAJKI-ZIELONKA PASZĘCKA	NR RYS. 22
P.B.-SIECI SANITARNE	SKALA 1:500
OPRACOWAŁA MGR INŻ. D. DOKTOR-ROCHNA upr. nr 480/GD74	DATA 08.2015r
SPRAWDZIŁ INŻ. I. CZESZAK upr. nr 280/EL/79	



STAROSTA ELBLĄSKI  
 Zgodnie z art. 28 b i 28c ustawy z dnia 17 maja 1989r. - Prawo geodezyjne i kartograficzne (Dz.U. z 2015r. poz. 520 ze zmianami) niniejsza dokumentacja zarejestrowana pod nr kancelaryjnym GN-E.6630.1.103.2015, dotycząca: **sytuowanie projektowanej sieci kanalizacji sanitarnej oraz sieci elektroenergetycznej dla zasilania pompowni** była przedmiotem stacjonarnej narady koordynacyjnej, przeprowadzonej w dniu 10 września 2015r. w siedzibie Powiatowego Ośrodka Dokumentacji Geodezyjnej i Kartograficznej w Elblągu, ul. Tysiąclecia 11 pok. Nr 3 **Z up. STAROSTY**

mgr inż. Zofia Purzyńska  
 GŁÓWNY SPECJALISTA  
 w Wydziale Geodezji, Kartografii,  
 Katastru i Numeryzacji

Podpisuję się za zgodność z oryginałem mapy do celów projektowych przyjętej do państwowego zasobu geodezyjnego i kartograficznego

Podpisano dnia 21.02.2014 r. w Elblągu  
 STAROSTA ELBLĄSKI  
 P. 2804.2014.2014  
 21.02.2014  
**Z up. STAROSTY**  
 mgr inż. Zofia Purzyńska  
 GŁÓWNY SPECJALISTA  
 w Wydziale Geodezji, Kartografii,  
 Katastru i Numeryzacji

Podpis (projektanta)

ARK. NR 23

*USŁUGI PROJEKTOWE*	
MGR INŻ. DOKTOR-ROCHNA	
TREŚĆ:	NR RYS.: 23
BUDOWA KANAŁU SANITARNEJ	SKALA: 1:500
ROGAŃNY-GRZYŃNA	DATA: 08.2015r
MAJKI - ZIELONKA PASLECKA	OPRACOWAŁA: MGR INŻ. DOKTOR-ROCHNA
	upr. nr 480/GD74
P.B.-SIECI SANITARNE	SPRACOWIŁ: INŻ. CISZAK
	upr. nr 250/EL76

- OZNACZENIA:
- PROJEKT KANAŁU SANITARNEGO GRAWITACYJNEGO
  - PROJEKT RURIOCIĄG TŁOCZNY
  - P — PROJ. POMPOWNI
  - SRO — PROJ. STUDNIA ROZPRĘŻNA
  - SR — PROJ. STUDNIA REWIZYJNA
  - SO — PROJ. STUDNIA DLA ODPIĘTRZENIA
  - KZ — PROJ. KOMORA ZASWU
  - ⊗ — PROJ. KABEL ELEKTROENERGETYCZNY

MAPA DO CELÓW PROJEKTOWYCH arkusz nr 23 SKALA MAPY 1:500	
woj. warmińsko-mazurskie	1. Układ współrzędnych prostokątnych płaskich "2000/7"
pow. elbląski	2. Układ wysokości - Kranszadt
gmina: Pasiek obreżny, Zielonka Paslecka	3. Data opracowania mapy 06.02.2014r.
Trasa: Zielonka Paslecka, Kłmielnek, Małki, Gryżyna, Rogoźny, Rzeczy Pasiek	4. Oznaczenie granic osazaru, który był przedmiotem aktualizacji
Jedn. ewid. 280407_5	5. Na niniejszej mapie nie badano występowania szkodliwych grupowych
Kopia mapy zasadniczej: 212.333.028/1012/1023/1014	6. Nie wyklucza się istnienia w terenie innych nie wykazanych na niniejszej mapie urządzeń podziemnych, które nie były zgłoszone do Inwentaryzacji lub o których brak jest informacji
Granice ewidencyjne działek zostały naneśniona na podstawie danych numerycznych graficznych i mapy ewid. pozyskanych w PODUR w Elblągu i mapy w Pasleku	7. Granice działek naneśniono na niniejszej mapie bez uwzględnienia stanu prawnego tej nieruchomości
	8. Kartury ułtyków oznaczonych symbolem  nie są uwzględnione w bazie danych ewidencji gruntów i budynków
Nazwa wykonawcy: "ABC Jarosław Wilto	nr uprawnień, podpis geodety
ul. Koszuszki 66/10 82-300 Elbląg	mgr Jarosław Wilto
kom. 6604950918 tel/fax 055 235 39 82	up. MGPIB 14864
Mapa opracowała: Nr uprawnień, podpis geodety	mgr Jarosław Wilto
	up. MGPIB 14864
Podpis osoby opracowującej wykonawcy	Oznaczenie kancelaryjne zgłoszenia pracy geodety [nr.],
	657.653/2013
	23/B/2013

zgodność z oryginałem mapy do celów projektowych

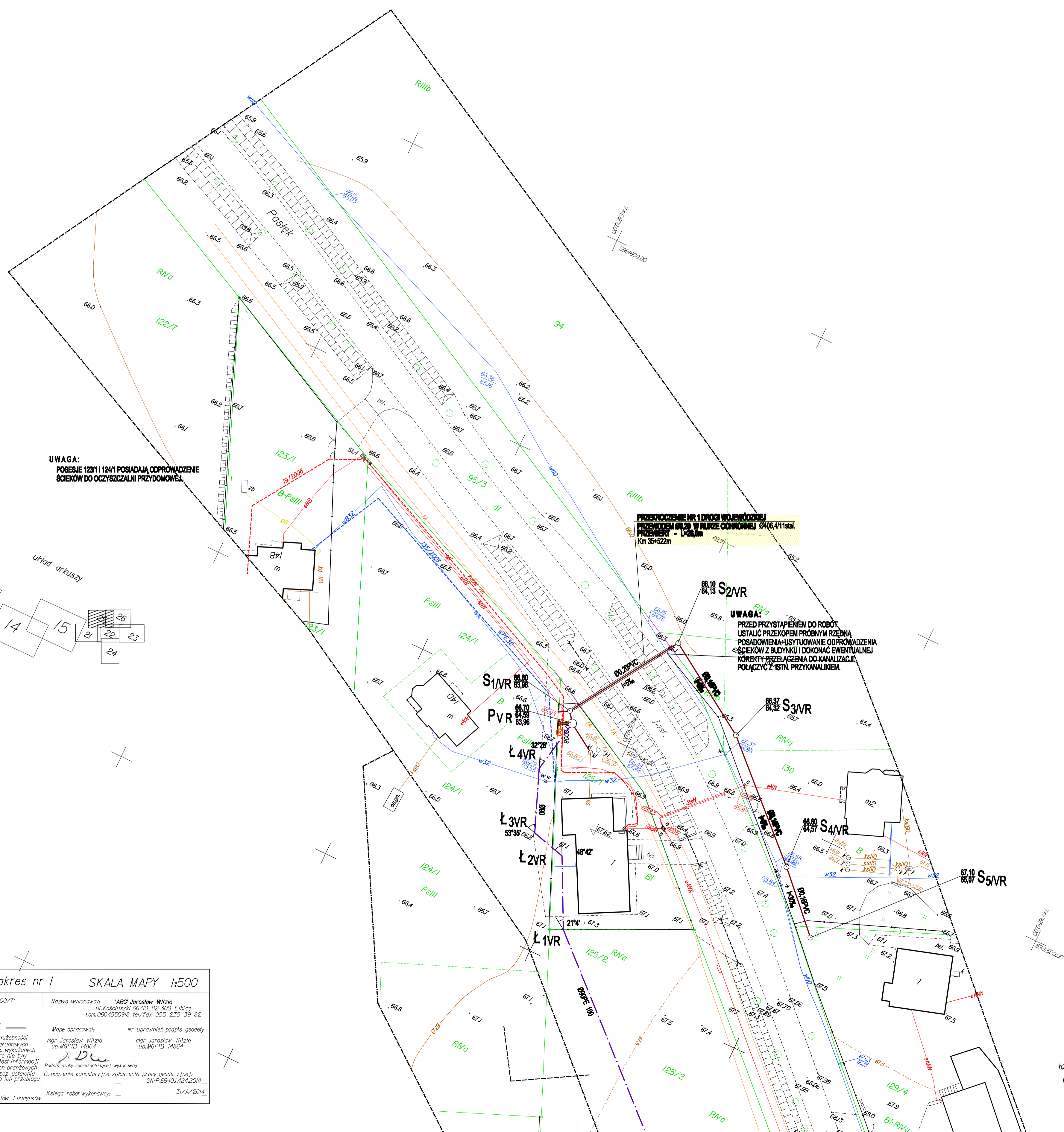
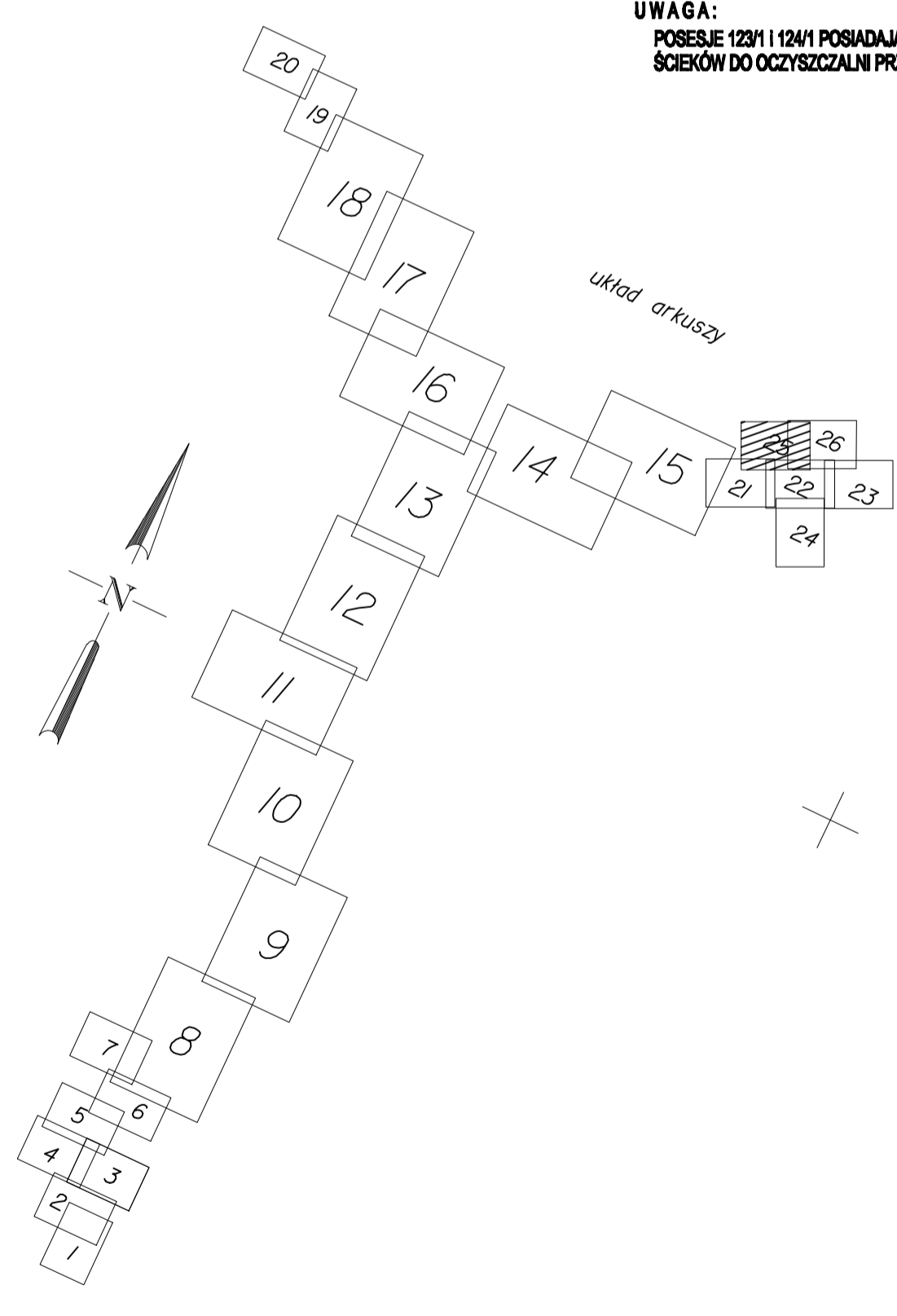


MAPA DO CELÓW PROJEKTOWYCH arkusz nr 25 SKALA MAPY 1:500

woj.warmińsko-mazurskie pow. elbląski gmina Pasiek obwódzielonka Paslecka Trasa Zielonka Paslecka, Klemlinek, Majki, Gryżyna, Rogajny, Rzedy, Pasiek Jedn.ewid. 280407_5 Kopia mapy zasadniczej: 202.333.010/012	1.Układ współrzędnych prostokątnych płaskich "2000"/P 2.Układ wysokości - Kranszadt 3.Data opracowania mapy 06.08.2014r. 4.Oznaczenie granic obszarów, który był przedmiotem aktualizacji 5.Na niniejszej mapie nie badano występowania służebności gruntowych 6.Nie wykryto, stała istnienia w terenie innych nie wykazanych na niniejszej mapie urządzeń podziemnych, które nie były zgłoszone do Inwentaryzacji lub o których brak jest informacji w Instytucjach branżowych 7.Granice działek naniesiono na niniejszą mapę bez ustalenia stanu prawnego ich przebiegu 8.Kontury użytków oznaczonych symbolem nie są ujawnione w bazie danych ewidencji gruntów i budynków	Nazwa wykonawcy: "ABC" Jarosław Wilizo ul.Kościuszki 66/10 82-300 Elbląg kom.060455098 tel./fax 055 235 39 82 Mapa opracował: Nr uprawnień, podpis geodety mgr Jarosław Wilizo up.MGPiB 14864 mgr Jarosław Wilizo up.MGPiB 14864 Podpis osoby reprezentującej wykonawcę Oznaczenie kancelarii/na zgłoszenia pracy geodety [nie] 67 453 12013 Księga robót wykonawcy: 23/B/2013
--	---	---

Podpisuje się za niniejszy dokument został opracowany w wyniku przedmiotowych i kartograficznych, których rezultaty zawiera niniejsza mapa, w oparciu o ewidencje materiałów budowlanych i kartograficznych	STAROSTA ELBLĄSKI
Organ prowadzący całonocny zespół geodety i kartograficy	P.2804.2014.2014
Identyfikacja ewidencyjny materiał zasobu - operata technicznego	21 02 2014
Data zgłoszenia operata technicznego do ewidencji materiał zasobu	Z up. STAROSTY
Imię, nazwisko i podpis osoby reprezentującej organ	mgr inż. Zofia Putyrewska Główny Specjalista w Wydziale Geodezji i Kartografii, Katastru i Numeryzacji

UWAGA:  
POSESIE 1231 I 1241 POSIADAJĄ ODPROWADZENIE ŚCIEKÓW DO OCZYSZCZALNI PRZYDOMOWEJ.



- OZNACZENIA:
- PROJEKT KANALIZACJI SANITARNEJ GRANICZNA
  - PROJEKT RUCIOCIĄG TŁOCZYNY
  - P ○ PROJ. POMPOWIA
  - SRO ○ PROJ. STUDNIA ROZPRĘŻNA
  - SR ○ PROJ. STUDNIA REWIZYJNA
  - SO ○ PROJ. STUDNIA DLA ODPIĘTRZENIA
  - KZ ○ PROJ. KOMORA ZASUW
  - PROJ. KABEL ELEKTROENERGETYCZNY

Podpisuje się za zgodność z oryginałem mapy do celów projektowych przyjętej do państwowego zasobu geodezyjnego i kartograficznego

Podpis (projektanta)

ARK. NR 25

"USŁUGI PROJEKTOWE" MGR INŻ. D. DOKTOR-ROCHNA	
TREŚĆ BUDOWA KANALIZACJI SANITARNEJ ROGAJNY-GRYŻYNA- MAJKI - ZIELONKA PASLECKA	NR RYS. 25 SKALA 1:500 DATA 08.2015r
P.B.-SIECI SANITARNE	OPRACOWAŁA MGR INŻ. D. DOKTOR-ROCHNA upr. nr 460/GD/74
SPRAWDZIŁ	INŻ. I. CISZAK upr. nr 280/EL/79




STAROSTA ELBLĄSKI  
Zgodnie z art. 28 b i 28c ustawy z dnia 17 maja 1989r. - Prawo geodezyjne i kartograficzne (Dz.U. z 2015r. poz. 520 ze zmianami) niniejsza dokumentacja zarejestrowana pod nr kancelaryjnym GN-E.6630.1.103.2015, dotycząca: **stworzenie projektowanej sieci kanalizacji sanitarnej oraz sieci elektroenergetycznej dla zasilania pompowni** była przedmiotem stacjonarnej narady koordynacyjnej, przeprowadzonej w dniu 10 września 2015r. w siedzibie Powiatowego Ośrodka Dokumentacji Geodezyjnej i Kartograficznej w Elblągu, ul. Tysiąclecia 11 pok. Nr 3 **Z up. STAROSTY**

mgr inż. Zofia Putyrewska  
GŁÓWNY SPECJALISTA  
w Wydziale Geodezji i Kartografii,  
Katastru i Numeryzacji

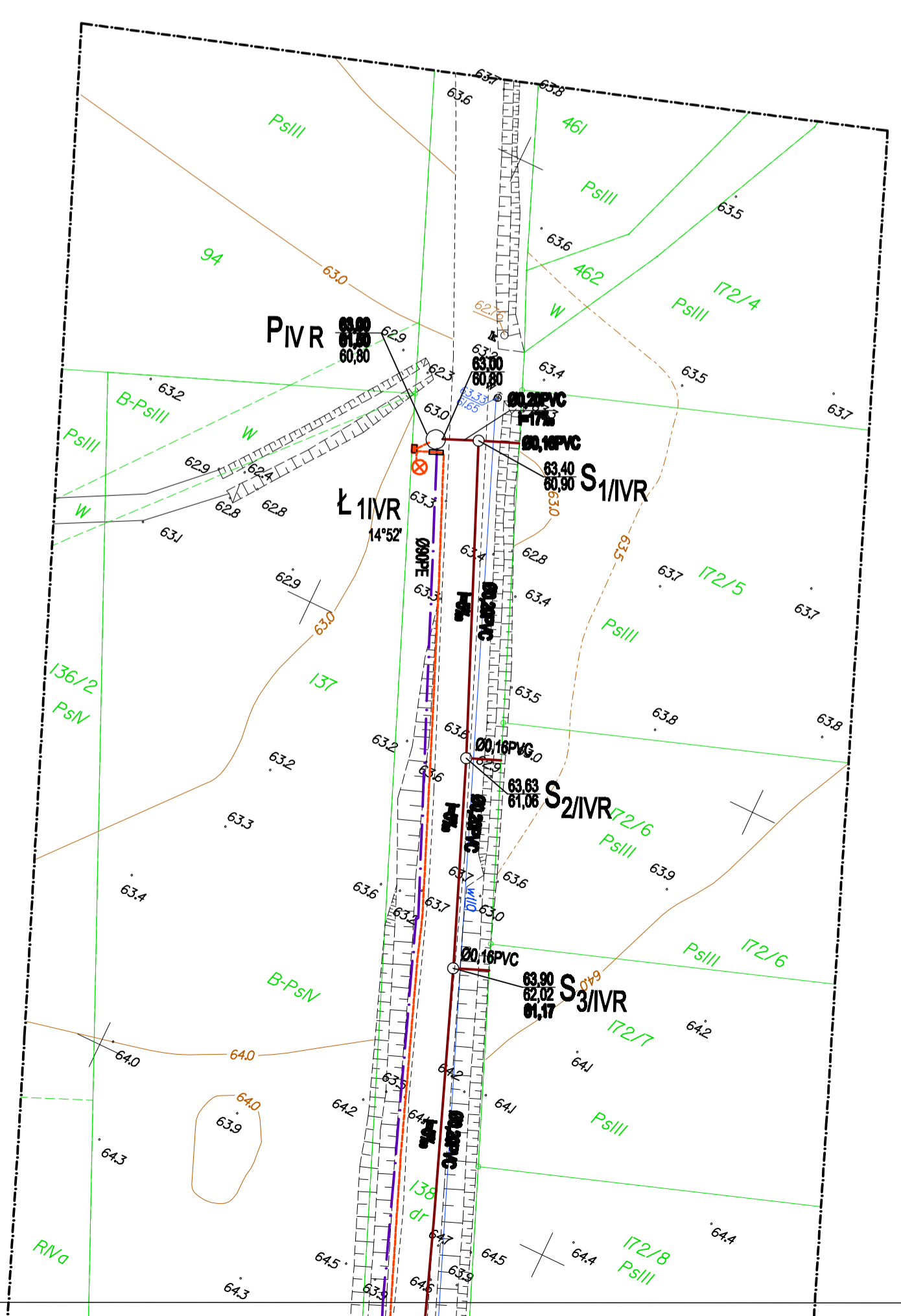
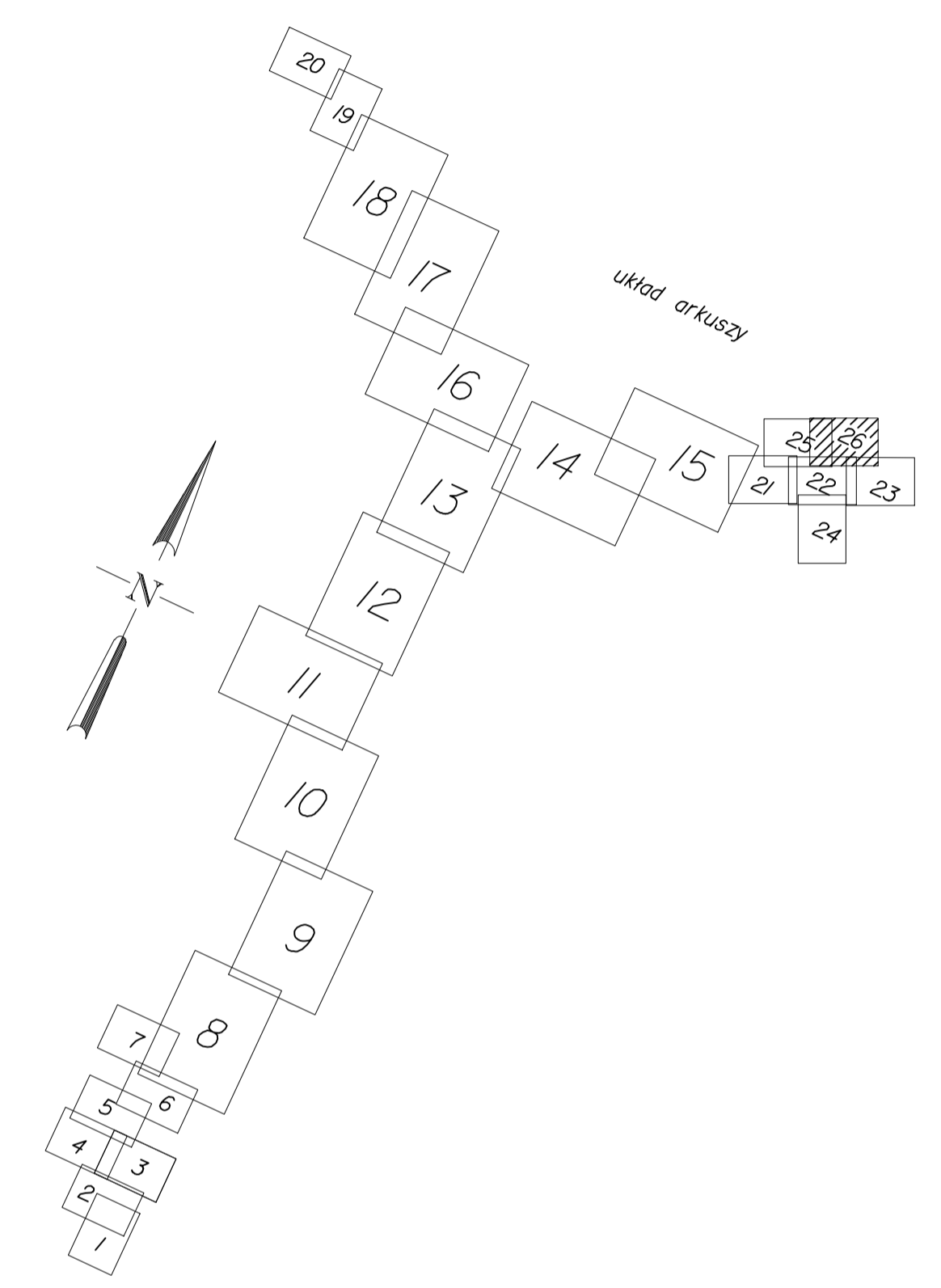
MAPA DO CELÓW PROJEKTOWYCH zakres nr 1 SKALA MAPY 1:500









woj.warmińsko-mazurskie pow. elbląski gmina Pasiek obwódzielonka Paslecka Trasa Zielonka Paslecka, Klemlinek, Majki, Gryżyna, Rogajny, Rzedy, Pasiek Jedn.ewid. 280407_5 Kopia mapy zasadniczej: 202.333.010/012	1.Układ współrzędnych prostokątnych płaskich "2000"/P 2.Układ wysokości - Kranszadt 3.Data opracowania mapy 06.08.2014r. 4.Oznaczenie granic obszarów, który był przedmiotem aktualizacji 5.Na niniejszej mapie nie badano występowania służebności gruntowych 6.Nie wykryto, stała istnienia w terenie innych nie wykazanych na niniejszej mapie urządzeń podziemnych, które nie były zgłoszone do Inwentaryzacji lub o których brak jest informacji w Instytucjach branżowych 7.Granice działek naniesiono na niniejszą mapę bez ustalenia stanu prawnego ich przebiegu 8.Kontury użytków oznaczonych symbolem nie są ujawnione w bazie danych ewidencji gruntów i budynków	Nazwa wykonawcy: "ABC" Jarosław Wilizo ul.Kościuszki 66/10 82-300 Elbląg kom.060455098 tel./fax 055 235 39 82 Mapa opracował: Nr uprawnień, podpis geodety mgr Jarosław Wilizo up.MGPiB 14864 mgr Jarosław Wilizo up.MGPiB 14864 Podpis osoby reprezentującej wykonawcę Oznaczenie kancelarii/na zgłoszenia pracy geodety [nie] GN-P.6640/1424.2014 Księga robót wykonawcy: 31/A/2014
--	---	--

łączy ark. 25  
łączy ark. 22

<b>MAPA DO CELOW PROJEKTOWYCH</b> arkusz nr 26 SKALA MAPY 1:500	
woj. warmińsko-mazurskie pow. elbląski gmina: Pasłęk obręb: Zielonka Pasłęcka Trasa: Zielonka Pasłęcka, Kiełminek, Majki, Gryżyna, Rogajny, Rzędzy, Pasłek Jedn. ewid. 280407_5 Kopia mapy zasobniczej: 2/23.333.012	1. Układ współrzędnych prostokątnych płaskich "2000/7" 2. Układ wysokości - Kransztadt 3. Data opracowania mapy 06.02.2014r. 4. Znaczenie granic obszarów, który był przedmiotem aktualizacji 5. Na niniejszej mapie nie badano występowania skał i obiektów geologicznych 6. Nie wykazuje się terenów w terenie innych niż wykazanych na niniejszej mapie urzędnie opublikowanych, które nie były zproszone do inwentaryzacji lub o których brak jest informacji w indywidualnych branżowych 7. Granice działek naniesiono na niniejszą mapę bez uwzględnienia stanu granic ich przedsięwzięcia 8. Kontury użytków oznaczonych symbolami    nie są ujętymi w bazie danych ewidencyjnych gruntów i budynków
Nazwa wykonawcy: "ABC" Jarosław Wilizio ul. Koszalska 66/10 82-300 Elbląg kom. 060455008 tel./fax. 055 235 39 82 Mapa opracował: mgr Jarosław Wilizio upr. MGPiB 14864 Nr uprawnień: podpis geodety mgr Jarosław Wilizio upr. MGPiB 14864 Oznaczenie kancelaryjne zgłoszenia pracy geodety [ne]: 857-653/2013 Data zgłoszenia: 23/18/2013 Skłaga robót wykonawcy: —	

Potwierdza się, że niniejszy dokument został opracowany w wyniku prac geodezyjnych i kartograficznych, których rezultaty zawiera niniejsza dokumentacja, w tym mapy do ewidencji gruntów i budynków, ewidencji gruntów i budynków, ewidencji gruntów i budynków, ewidencji gruntów i budynków.	
Organ prowadzący państwowy zasób geodezyjny i kartograficzny	<b>STAROSTA ELBLĄCKI</b>
Identyfikator ewidencyjny materiału zasobu - odpis techniczny	P.2804.2014.2074
Data wpięcia do odpisu technicznego do ewidencji gruntów i budynków	21 02 2014
Imię, nazwisko i pozycja osoby reprezentującej organ	<b>Z up. STAROSTY</b> mgr inż. <i>Zofia Puszyńska</i> Główny Specjalista w Wydziale Geodezji i Kartografii, Katastru i Numeryzacji



- OZNACZENIA:**
-  PROJ. KANAL SANITARNA GRAWITACYJNA
  -  PROJ. RUCIOCIĄG TŁOCZNY
  -  PROJ. POMPOWNI
  -  PROJ. STUDNIA ROZPRĘŻNA
  -  PROJ. STUDNIA REWIZYJNA
  -  PROJ. STUDNIA DLA ODPIETRZENIA
  -  PROJ. KOMORA ZASOW
  -  PROJ. KABEL ELEKTROENERGETYCZNY

**STAROSTA ELBLĄCKI**  
 Zgodnie z art. 28 b i 28c ustawy z dnia 17 maja 1989r. – Prawo geodezyjne i kartograficzne (Dz.U. z 2015r. poz. 520 ze zmianami) niniejsza dokumentacja zarejestrowana pod nr kancelaryjnym GN-E.6630.1.103.2015, dotycząca: **sytuowanie projektowanej sieci kanalizacji sanitarnej oraz sieci elektroenergetycznej dla zasilania pompowni** była przedmiotem stacjonarnej narady koordynacyjnej, przeprowadzonej w dniu 10 września 2015r. w siedzibie Powiatowego Ośrodka Dokumentacji Geodezyjnej i Kartograficznej w Elblągu, ul. Tysiąclecia 11 pok. Nr 3 **Z up. STAROSTY**

*Zofia Puszyńska*  
 mgr inż. Zofia Puszyńska  
 GŁÓWNY SPECJALISTA  
 w Wydziale Geodezji i Kartografii,  
 Katastru i Numeryzacji  
 Podpis (projektanta)

ARK. NR 26

<b>*USŁUGI PROJEKTOWE*</b> MGR INŻ. D.DOKTOR-ROCHNA	
TREŚĆ	NR RYS.
BUDOWA KANAL SANITARNEJ	26
ROGAJNY-GRYŻYNA-MAJKI - ZIELONKA PASŁĘCKA	SKALA
	1:500
P.B.-SIECI SANITARNE	DATA
	08.2015r
OPRACOWAŁA	MGR INŻ. D.DOKTOR-ROCHNA upr. nr 4682674
SPRAWDZIŁ	INŻ. I. CISZAK upr. nr 250/EL/79

łączy ark. 26  
 łączy ark. 22