

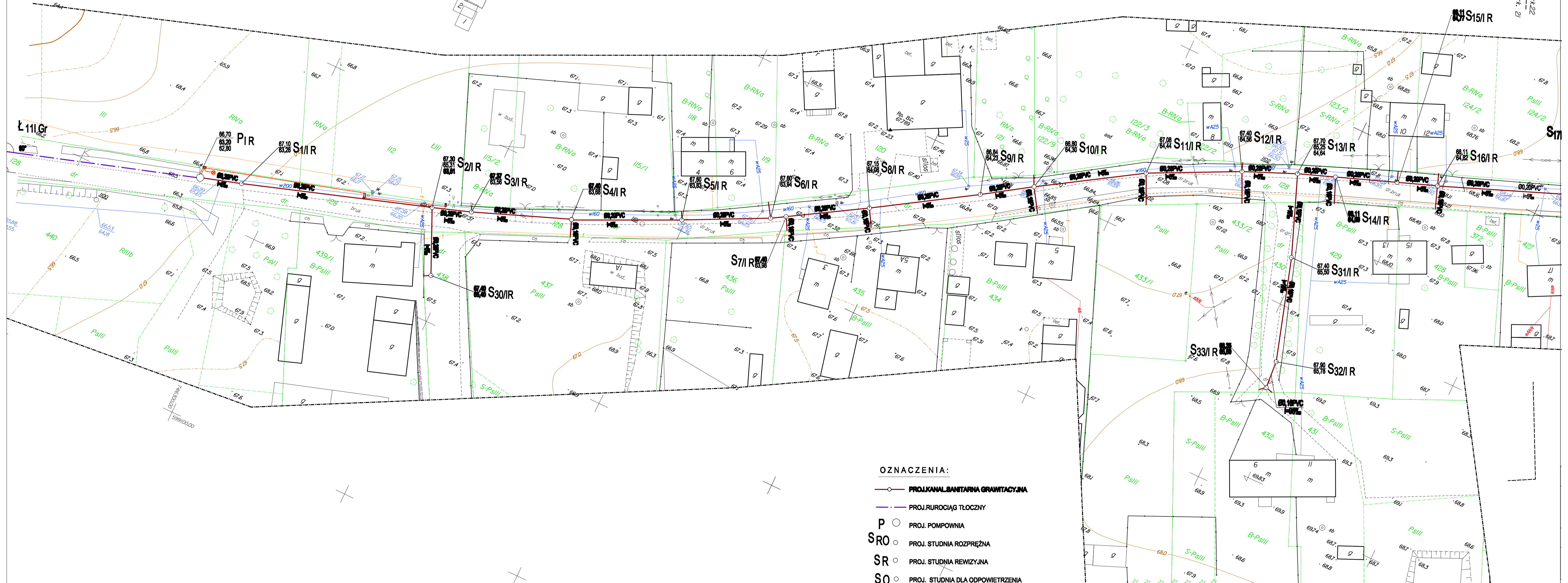
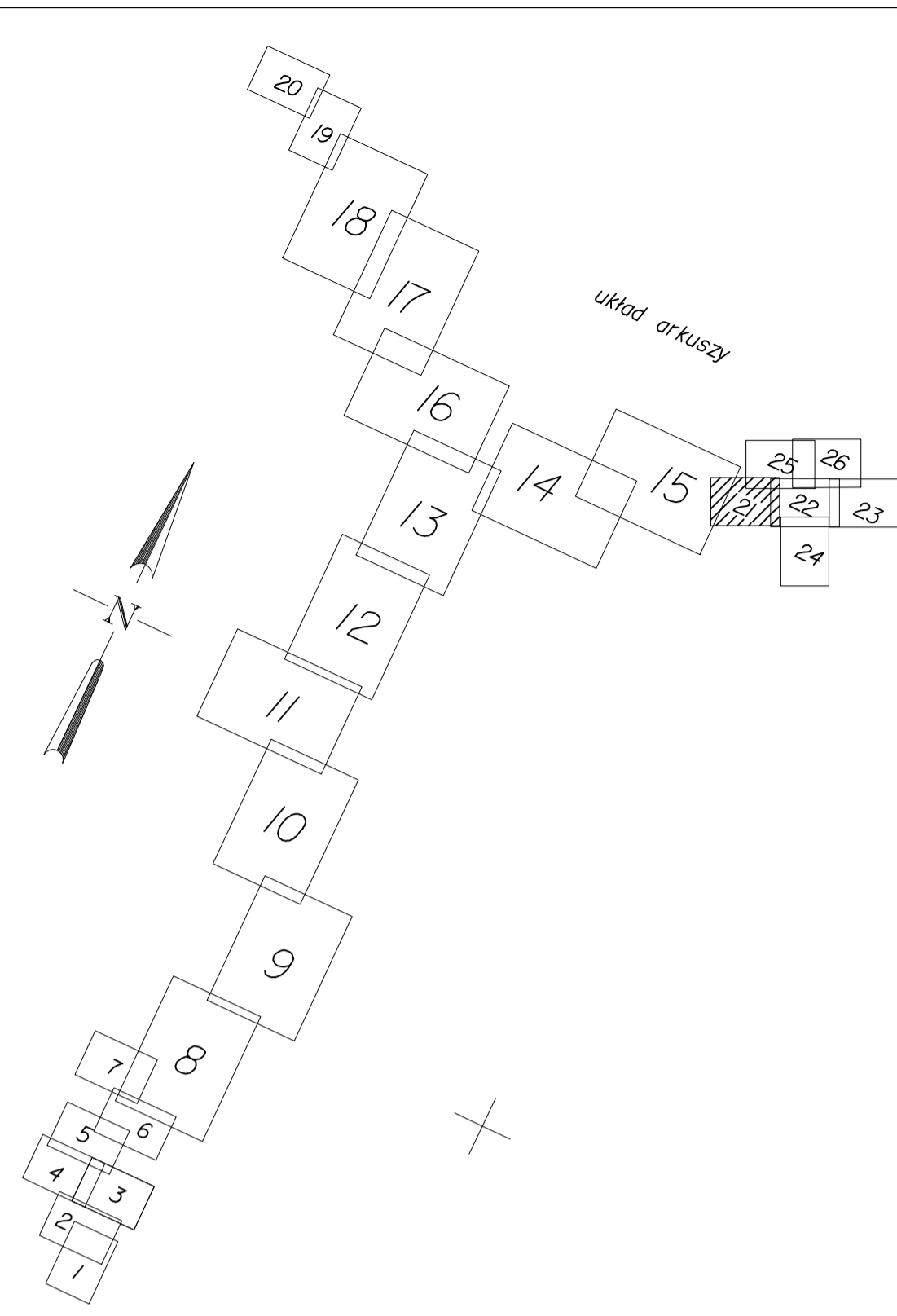
woj. warmińsko-mazurskie pow. elbląski gmina: Pastek obszar: Zielonka Pasteczka Trasa: Zielonka Pasteczka, Kiełminek, Małki, Gryżyna, Rogajny, Rzędy, Pastek Jedn. ewid. 280407-5
 1. Układ współrzędnych prostokątnych płaskich "2000"/P
 2. Układ wysokości - Kruskal
 3. Data opracowania mapy 06.08.2014r.
 4. Oznaczenie granic obszaru, który był przedmiotem gruntowych
 5. Na niżej wymienione mapy nie badano występowania służebności
 6. Nie wykucza się latwień w terenie trasy nie wykazanych na niniejszej mapie urzędowej, które nie były zgłoszone do Inwentaryzacji lub o których brak jest informacji w Instytucjach branżowych
 7. Granice działek nanieśiono na niniejszą mapę bez ustalenia stanu prawnego lub przedłożenia
 8. Kontury użytków oznaczonych symbolem
 9. Granice ewidencyjne działek zostały nanieśiono na podstawie danych numerycznych graficznych i mapy ewidencyjnych w PODGIK w Elblągu Filia w Pasteku
 Nazwa wykonawcy: "ABP" Jarosław Witko ul. Kiełmin 66/10 82-300 Elbląg kom. 0604550918 tel./fax 055 235 39 82
 Mapa opracowana: Nr uprawnień, podpis geodety mgr Jarosław Witko up.MGPiB 14864 mgr Jarosław Witko up.MGPiB 14864
 Podpis osoby reprezentującej wykonawcę: [Podpis]
 Oznaczenie kancelarii [nie zgłoszenia pracy geodety] [nie] 697-633/2013
 Księga robót wykonawcy: 23/B/2013

woj. warmińsko-mazurskie pow. elbląski gmina: Pastek obszar: Zielonka Pasteczka Trasa: Zielonka Pasteczka, Kiełminek, Małki, Gryżyna, Rogajny, Rzędy, Pastek Jedn. ewid. 280407-5
 1. Układ współrzędnych prostokątnych płaskich "2000"/P
 2. Układ wysokości - Kruskal
 3. Data opracowania mapy 06.08.2014r.
 4. Oznaczenie granic obszaru, który był przedmiotem gruntowych
 5. Na niżej wymienione mapy nie badano występowania służebności
 6. Nie wykucza się latwień w terenie trasy nie wykazanych na niniejszej mapie urzędowej, które nie były zgłoszone do Inwentaryzacji lub o których brak jest informacji w Instytucjach branżowych
 7. Granice działek nanieśiono na niniejszą mapę bez ustalenia stanu prawnego lub przedłożenia
 8. Kontury użytków oznaczonych symbolem
 9. Granice ewidencyjne działek zostały nanieśiono na podstawie danych numerycznych graficznych i mapy ewidencyjnych w PODGIK w Elblągu Filia w Pasteku
 Nazwa wykonawcy: "ABP" Jarosław Witko ul. Kiełmin 66/10 82-300 Elbląg kom. 0604550918 tel./fax 055 235 39 82
 Mapa opracowana: Nr uprawnień, podpis geodety mgr Jarosław Witko up.MGPiB 14864 mgr Jarosław Witko up.MGPiB 14864
 Podpis osoby reprezentującej wykonawcę: [Podpis]
 Oznaczenie kancelarii [nie zgłoszenia pracy geodety] [nie] 697-633/2013
 Księga robót wykonawcy: 23/B/2013

Podpisano się za niniejszy dokument został opracowany w wyniku prac geodezyjnych i kartograficznych, których rezultaty zawiera niniejsza mapa, w oparciu o dane ewidencyjne i materiały geodezyjne i kartograficzne.
 Organ prowadzący geodezyjne prace geodezyjne i kartograficzne: STAROSTA ELBLĄSKI
 Data wydania mapy: 21 02 2014
 Imię, nazwisko i podział osoby reprezentującej organ: Z UP. STAROSTY
 mgr inż. Zofia Puzyrewska
 w Wydziale Geodezji i Kartografii, Katastru i Numeracji

Przewiduje się, że niniejszy dokument został opracowany w wyniku prac geodezyjnych i kartograficznych, których rezultaty zawiera niniejsza mapa, w oparciu o dane ewidencyjne i materiały geodezyjne i kartograficzne.
 Organ prowadzący geodezyjne prace geodezyjne i kartograficzne: STAROSTA ELBLĄSKI
 Data wydania mapy: 01 09 2014
 Imię, nazwisko i podział osoby reprezentującej organ: Z UP. STAROSTY
 mgr inż. Zofia Puzyrewska
 w Wydziale Geodezji i Kartografii, Katastru i Numeracji

STAROSTA ELBLĄSKI
 Zgodnie z art. 28 b i 28c ustawy z dnia 17 maja 1989r. - Prawo geodezyjne i kartograficzne (Dz.U. z 2015r. poz. 520 ze zmianami) niniejsza dokumentacja zarejestrowana pod nr kancelaryjnym GN-E.6630.1.103.2015, dotycząca:
sytuowanie projektowanej sieci kanalizacji sanitarnej oraz sieci elektroenergetycznej dla zasilania pompowni
 była przedmiotem stacjonarnej narady koordynacyjnej, przeprowadzonej w dniu 10 września 2015r. w siedzibie Powiatowego Ośrodka Dokumentacji Geodezyjnej i Kartograficznej w Elblągu, ul. Tysiąclecia 11 pok. Nr 3 **Z up. STAROSTY**
 mgr inż. Zofia Puzyrewska
 GŁÓWNY SPECJALISTA
 w Wydziale Geodezji i Kartografii, Katastru i Numeracji



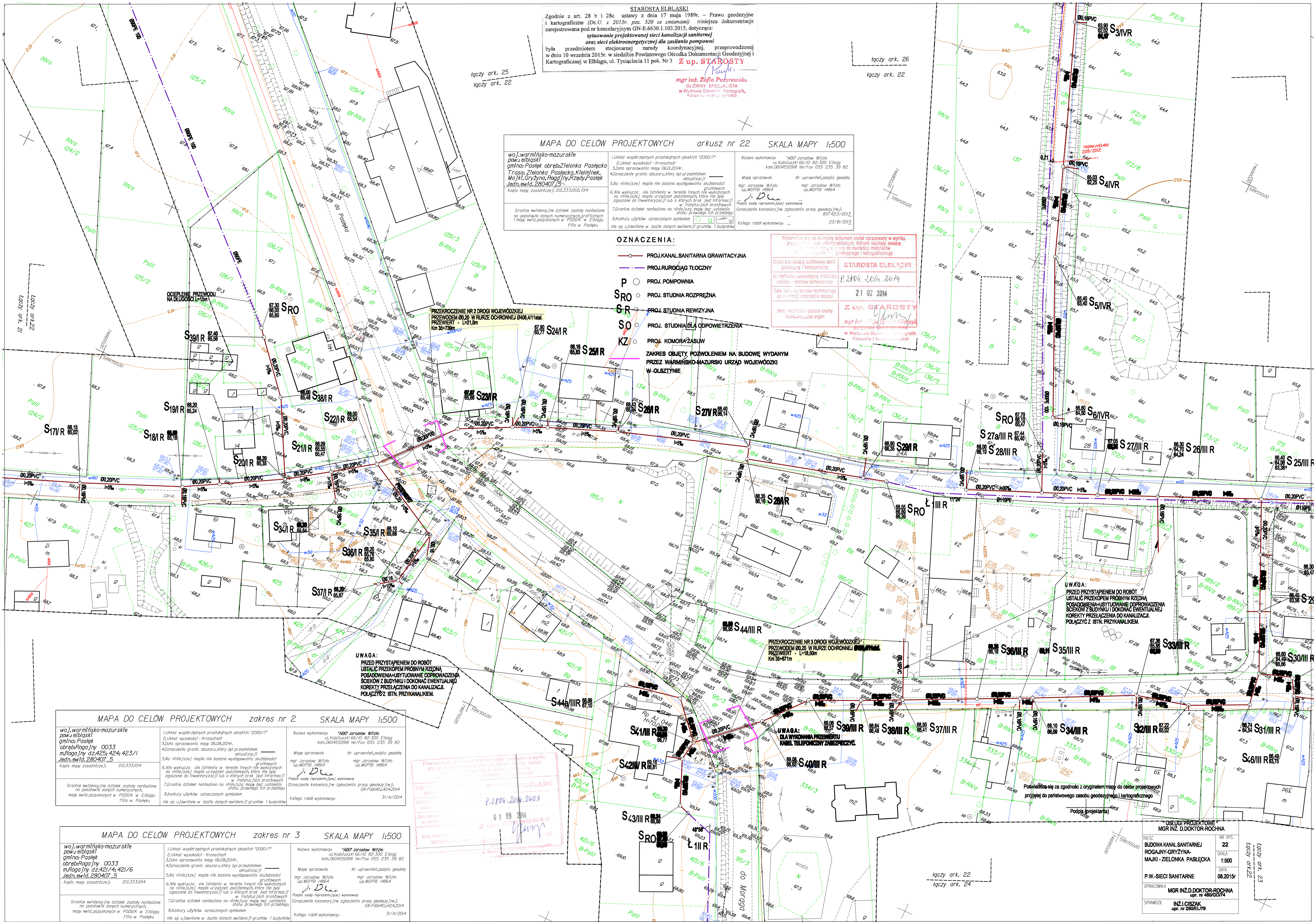
- OZNACZENIA:**
- PROJ. KANAL SANITARNA GRAWITACYJNA
 - PROJ. RURIOCIĄG TŁOČNY
 - PROJ. POMPOWIA
 - PROJ. STUDIA RÓZPRĘŻNA
 - PROJ. STUDIA REWIZYJNA
 - PROJ. STUDIA DLA ODPOWIETRZENIA
 - PROJ. KOMORA ZASUW
 - PROJ. KABEL ELEKTROENERGETYCZNY

ARK. NR 21

* USŁUGI PROJEKTOWE * MGR INŻ. D. DOKTOR-ROCHNA	
TREŚĆ: BUDOWA KANAL SANITARNEJ ROGAJNY-GRYŻYNA- MAJKI - ZIELONKA PASEŁECKA	NR RYS. 21 SKALA 1:500 DATA 08.2015r
P.W.-SIECI SANITARNE	OPRACOWAŁA MGR INŻ. D. DOKTOR-ROCHNA upr. nr 48033/76
SPRAWDZIŁ INŻ. I. CISZAK upr. nr 2501EJ/79	

Przewiduje się za zgodność z oryginałem mapy do celów projektowych przyjętej do państwowego zasobu geodezyjnego i kartograficznego

Podpis (projektanta)



STAROSTA ELBLĄSKI
 Zgodnie z art. 28 b i 28c ustawy z dnia 17 maja 1989r. – Prawo geodezyjne i kartograficzne (Dz.U. z 2015r. poz. 520 ze zmianami) niniejsza dokumentacja zarejestrowana pod nr kancelaryjnym GN-E.6630.1.103.2015, dotycząca: **sytuowanie projektowanej sieci kanalizacji sanitarnej oraz sieci elektroenergetycznej dla zasilania pompowni** była przedmiotem stacjonarnej narady koordynacyjnej, przeprowadzonej w dniu 10 września 2015r. w siedzibie Powiatowego Ośrodka Dokumentacji Geodezyjnej i Kartograficznej w Elblągu, ul. Tysiąclecia 11 pok. Nr 3 **Z up. STAROSTY**

mgr inż. Zofia Puzyrowska
 GŁÓWNY SPECJALISTA
 w Wydziale Geodezji i Kartografii,
 Kancelaria i Biuro inżynierskie

łączy ark. 26

łączy ark. 22

łączy ark. 25
 łączy ark. 22

MAPA DO CELÓW PROJEKTOWYCH arkusz nr 22 SKALA MAPY 1:500

woj. warmińsko-mazurskie
 pow. elbląski
 gmina: Pasłęk
 Trasa: Zielonka Pasłęk, Kłimełek
 Małki, Gryżyna, Rogaj [ny, Rzedy, Pasłęk
 Jedn. ewid. 280407-5
 Kopia mapy zasadniczej: 2/2.333/0104

1. Układ współrzędnych prostokątnych paszków "2000"/P
 2. Układ wysokości - Kransztadt
 3. Data opracowania mapy 06.08.2014r.
 4. Znaczenie granic obszaru, który był przedmiotem aktualizacji
 5. Na niniejszej mapie nie badano występowania służebności gruntowych
 6. Nie wyklucza się istnienia w terenie innych nie wykazanych na niniejszej mapie urządzeń podziemnych, które nie były zgłoszone do Inwentaryzacji lub o których brak jest informacji w Instrukcjach branżowych
 7. Granice działek nanieśiono na niniejszą mapę bez ustalenia stanu prawnego ich przeliczenia
 8. Kontury użytków oznaczonych symbolem nie są ujawnione w bazie danych ewidencji gruntów i budynków

Nazwa wykonawcy: "ABP" Jarosław Wilto
 ul. Księża 11 66-110 Elbląg
 kom. 0604550918 tel/fax 055 235 39 82
 Mapa opracował: mgr Jarosław Wilto up.MGPiB 14864
 Nr uprawnień, podpis geodety: mgr Jarosław Wilto up.MGPiB 14864
 Podpis osoby narezerującej wykonawcę: mgr Jarosław Wilto up.MGPiB 14864
 Oznaczenie kancelarii [na zgłoszeniu pracy geodety (nie): 857-653/2013
 23/B/2013
 Skłaga robot wykonawcy:

OZNACZENIA:

- PROJ. KANAL SANITARNA GRAWITACYJNA
- PROJ. RURIOCIĄG TŁOCZYNY
- P ○ PROJ. POMPOWNI
- SRO ○ PROJ. STUDIA ROZPRĘŻNA
- S-R ○ PROJ. STUDIA REWIZYJNA
- SO ○ PROJ. STUDIA BŁA ODPIETRZENIA
- KZ ○ PROJ. KOMORA ZASŁW
- ZAKRES OBJĘTY POZWOLENIEM NA BUDOWĘ WYDANYM PRZEZ WARMIŃSKO-MAZURSKI URZĄD WOJEWÓDZKI W OLSZTYNIE

Podpisano się za zgodność z oryginałem mapy do celów projektowych przyjętej do państwowego zasobu geodezyjnego i kartograficznego

Podpis (projektanta)

UWAGA! DLA WYKONANIA PRZEKROTU KABEL TELEFONICZNY ZAPLECZYCZ.

PRZEKROCZENIE NR 3 DROGI WOJEWÓDZKIEJ PRZEWODEM Ø0,20 W RURZE OCHRONNEJ PRZEZWIĘT - L=16,50m Km 35+871m

PRZEKROCZENIE NR 2 DROGI WOJEWÓDZKIEJ PRZEWODEM Ø0,20 W RURZE OCHRONNEJ PRZEZWIĘT - L=21,0m Km 35+738m

MAPA DO CELÓW PROJEKTOWYCH zakres nr 2 SKALA MAPY 1:500

woj. warmińsko-mazurskie pow. elbląski gmina: Pasłęk m.Roga [ny dż.425/4; 423/1 Jedn. ewid. 280407-5 Kopia mapy zasadniczej: 2/2.333/0104

1. Układ współrzędnych prostokątnych paszków "2000"/P
 2. Układ wysokości - Kransztadt
 3. Data opracowania mapy 06.08.2014r.
 4. Znaczenie granic obszaru, który był przedmiotem aktualizacji
 5. Na niniejszej mapie nie badano występowania służebności gruntowych
 6. Nie wyklucza się istnienia w terenie innych nie wykazanych na niniejszej mapie urządzeń podziemnych, które nie były zgłoszone do Inwentaryzacji lub o których brak jest informacji w Instrukcjach branżowych
 7. Granice działek nanieśiono na niniejszą mapę bez ustalenia stanu prawnego ich przeliczenia
 8. Kontury użytków oznaczonych symbolem nie są ujawnione w bazie danych ewidencji gruntów i budynków

Nazwa wykonawcy: "ABP" Jarosław Wilto ul. Księża 11 66-110 Elbląg kom. 0604550918 tel/fax 055 235 39 82
 Mapa opracował: mgr Jarosław Wilto up.MGPiB 14864
 Nr uprawnień, podpis geodety: mgr Jarosław Wilto up.MGPiB 14864
 Podpis osoby narezerującej wykonawcę: mgr Jarosław Wilto up.MGPiB 14864
 Oznaczenie kancelarii [na zgłoszeniu pracy geodety (nie): 857-653/2013
 23/B/2013
 Skłaga robot wykonawcy:

MAPA DO CELÓW PROJEKTOWYCH zakres nr 3 SKALA MAPY 1:500

woj. warmińsko-mazurskie pow. elbląski gmina: Pasłęk m.Roga [ny dż.421/4; 421/6 Jedn. ewid. 280407-5 Kopia mapy zasadniczej: 2/2.333/0104

1. Układ współrzędnych prostokątnych paszków "2000"/P
 2. Układ wysokości - Kransztadt
 3. Data opracowania mapy 06.08.2014r.
 4. Znaczenie granic obszaru, który był przedmiotem aktualizacji
 5. Na niniejszej mapie nie badano występowania służebności gruntowych
 6. Nie wyklucza się istnienia w terenie innych nie wykazanych na niniejszej mapie urządzeń podziemnych, które nie były zgłoszone do Inwentaryzacji lub o których brak jest informacji w Instrukcjach branżowych
 7. Granice działek nanieśiono na niniejszą mapę bez ustalenia stanu prawnego ich przeliczenia
 8. Kontury użytków oznaczonych symbolem nie są ujawnione w bazie danych ewidencji gruntów i budynków

Nazwa wykonawcy: "ABP" Jarosław Wilto ul. Księża 11 66-110 Elbląg kom. 0604550918 tel/fax 055 235 39 82
 Mapa opracował: mgr Jarosław Wilto up.MGPiB 14864
 Nr uprawnień, podpis geodety: mgr Jarosław Wilto up.MGPiB 14864
 Podpis osoby narezerującej wykonawcę: mgr Jarosław Wilto up.MGPiB 14864
 Oznaczenie kancelarii [na zgłoszeniu pracy geodety (nie): 857-653/2013
 23/B/2013
 Skłaga robot wykonawcy:

OPISUJĄCY PRACĘ PROJEKTOWĄ
 MGR INŻ. D.DOKTOR-ROCHNA

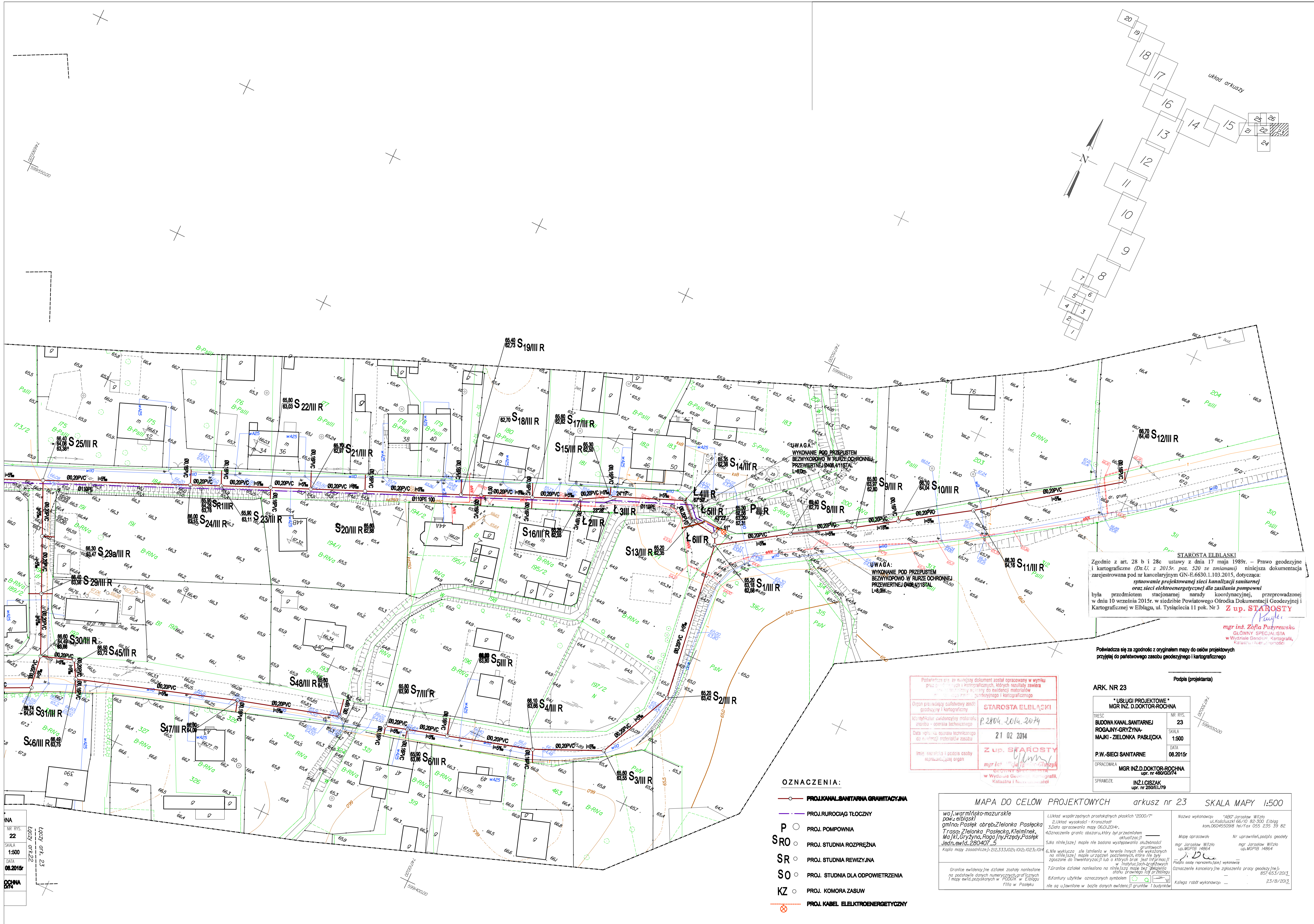
TRZECI BUDOWA KANAL SANITARNEJ ROGAJNY-GRYŻYNA-MAJKI-ZIELONKA PASŁĘCKA P.W.-SIECI SANITARNE

OPRACOWAŁA: MGR INŻ. D.DOKTOR-ROCHNA upr. nr 480/GD/74

SPRAWDZIŁ: INŻ. LISZAK upr. nr 289/L76

NR RYS. 22
 SKALA 1:500
 DATA 08.2015r

ŁĄCZY ARK. 23
 ŁĄCZY ARK. 24



STAROSTA ELBLĄSKI
 Zgodnie z art. 28 b i 28c ustawy z dnia 17 maja 1989r. - Prawo geodezyjne i kartograficzne (Dz.U. z 2015r. poz. 520 ze zmianami) niniejsza dokumentacja zarejestrowana pod nr kancelaryjnym GN-E.6630.1.103.2015, dotycząca: **stworzenie projektowanej sieci kanalizacyjnej oraz sieci elektroenergetycznej dla zasilania pompowni** była przedmiotem stacjonarnej narady koordynacyjnej, przeprowadzonej w dniu 10 września 2015r. w siedzibie Powiatowego Ośrodka Dokumentacji Geodezyjnej i Kartograficznej w Elblągu, ul. Tysiąclecia 11 pok. Nr 3 **Z up. STAROSTY**

mgr inż. Zofia Putyrewska
 GŁÓWNY SPECJALISTA
 w Wydziale Geodezji i Kartografii,
 Katedra Inżynierii Geodezyjnej

Poświadczam się za zgodność z oryginałem mapy do celów projektowych przyjętej do państwowego zasobu geodezyjnego i kartograficznego

ARK. NR 23

* USŁUGI PROJEKTOWE * MGR INŻ. D.DOKTOR-ROCHNA	
TRESC BUDOWA KANALSANITARNEJ ROGAJNY-GRZYŻNA- MAJKI - ZIELONKA PASLECKA	NR RYS. 23 SKALA 1:500 DATA 08.2015r.
OPRACOWAŁA MGR INŻ. D.DOKTOR-ROCHNA upr. nr 480/GD/74	SPRAWOZDŁE INŻ. LICZAK upr. nr 250/EL/79

Podpisano się za niniejszy dokument został opracowany w wyniku prac geodezyjnych i kartograficznych, których rezultaty zawiera niniejsza dokumentacja, w oparciu o dane dostarczone do ewidencji materiałów geodezyjnych i kartograficznych.	STAROSTA ELBLĄSKI P.2804.2014.2014
Opis przedmiotu zamówienia: budowa i eksploatacja instalacji kanalizacyjnej i kartograficznej.	21 02 2014
Wykazanie ewidencji materiałów geodezyjnych i kartograficznych do ewidencji materiałów geodezyjnych i kartograficznych.	Z up. STAROSTY <i>mgr inż. D. Doktor-Rochna</i> inż. licznik w Wydziale Geodezji i Kartografii, Katedra Inżynierii Geodezyjnej
Data wykonania: 2015r.	
Imię i nazwisko i podpis osoby reprezentującej organ	

- OZNACZENIA:
- PROJEKT KANALIZACJI SANITARNEJ GRAWITACYJNA
 - PROJEKT RURIOCIĄG TŁOCZYNY
 - PROJ. POMPOWNIA
 - PROJ. STUDNIA ROZPRZĘŻNA
 - PROJ. STUDNIA REWIZYJNA
 - PROJ. STUDNIA DLA ODPOWIEDZIENIA
 - PROJ. KOMORA ZASWU
 - ⊗ PROJ. KABEL ELEKTROENERGETYCZNY

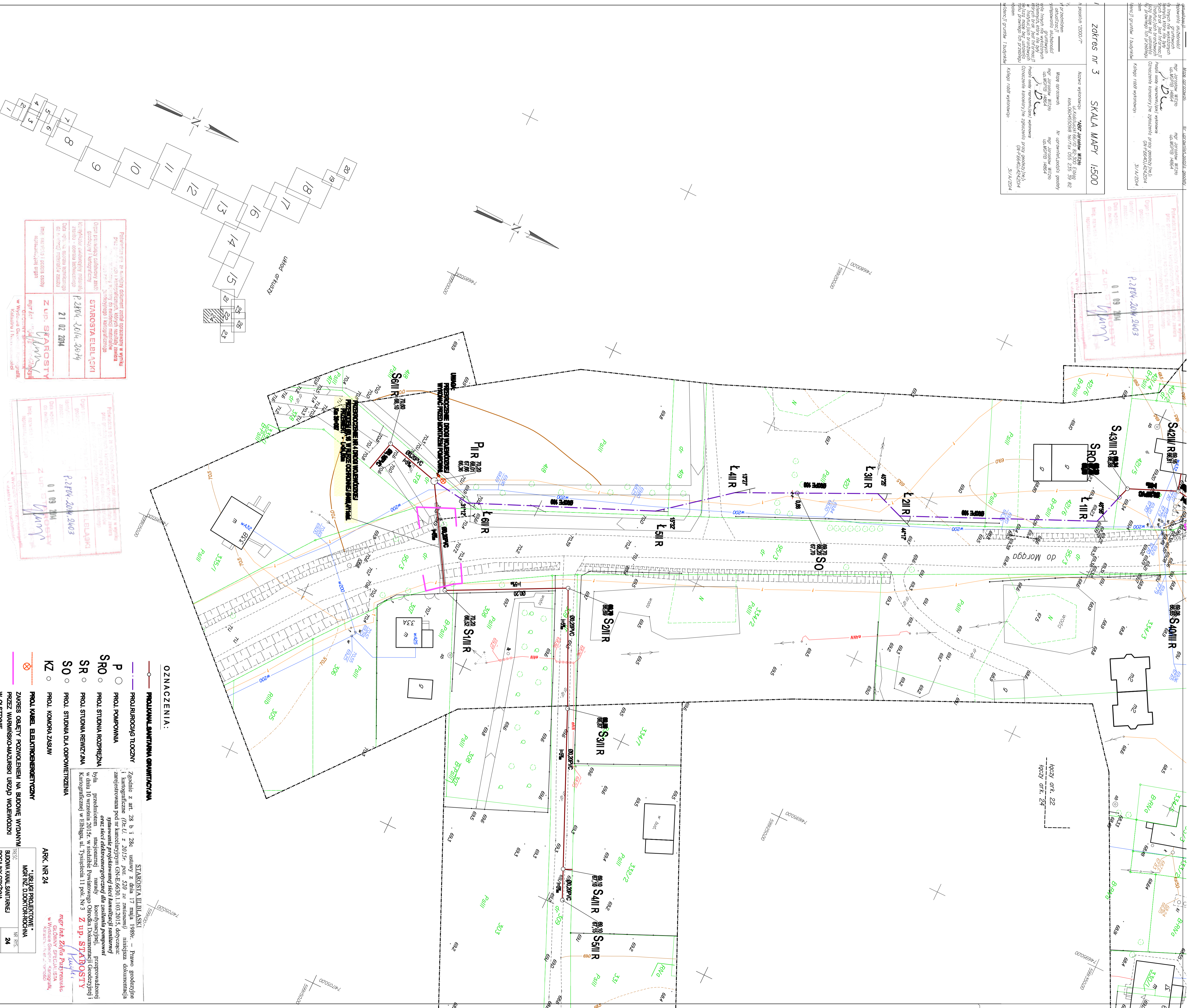
MAPA DO CELÓW PROJEKTOWYCH arkusz nr 23 SKALA MAPY 1:500	
woj. warmińsko-mazurskie pow. elbląski gmina Pasłęk obręb Zielonka Paslecka Trasa: Zielonka Paslecka, Kłominek, Majki, Gryźna, Rogajny, Rzeczy Pasłęk Jedn. ewid. 280407_5	1. Układ współrzędnych prostokątnych plaskich "2000"/7 2. Układ wysokości - Kransztadt 3. Data opracowania mapy 06.01.2014r. 4. Działanie granic obrotu, który był przedmiotem aktualizacji 5. Na niniejszej mapie nie badano występowania szkodliwych substancji w gruntach 6. Nie wykazała się istnienia w terenie innych niż wskazanych na niniejszej mapie urządzeń podziemnych, które nie były zapoczątkowane do inwentaryzacji lub o których brak jest informacji w Inwestycyjno-Geodezyjnym Rejestrze 7. Granice działek nanieśiono na niniejszym mapie bez uwzględnienia stanu prawnego tej części terenu 8. Kontury użytków oznaczonych symbolami nie są ujawnione w bazie danych ewidencji gruntów i budynków
Granice ewidencji (nie działek zostały nanieśiono na podstawie danych numeracyjnych graficznych i mapy ewid. pozyskanych w PUGOSK w Elblągu filia w Pasłęku	Nazwa wykonawcy: "ABC" Jarosław Wilto ul. Kosciuszki 66/10 82-300 Elbląg kom. 0604550918 tel/fax 055 235 39 82 Mappa opracowała: mgr Jarosław Wilto up. MGPIB 14864 Nr uprawnień, podpis geodezy: mgr Jarosław Wilto up. MGPIB 14864 Podpis osoby reprezentującej wykonawcę: <i>Jarosław Wilto</i> Oznaczenie kancelaryjne zgłoszenia pracy geodezyjnej: 857-653/2015 Kolejny rodzaj wykonawcy: 23/B/2015

INA
 NR RYS.
22
 SKALA
1:500
 DATA
08.2015r.
 OCHONA
5%

Projektant: mgr inż. Andrzej Wilko
 48-10710 14654
 mgr inż. Andrzej Wilko
 48-10710 14654
 Zamówca: Zarząd Powiatu Miejskiego w Rybniku
 ul. Wolności 10
 48-10000 Rybnik
 31.VI.2014

ZAKRES nr 3 SKALA MAPY 1:500
 Nazwa wykonawcy: **"SAR" Jarosław Wilko**
 adres: ul. Wolności 10/11A, 48-10000 Rybnik
 tel./fax: 033 235 53 82
 e-mail: jaroslaw.wilko@poczta.onet.pl
 Nazwa wykonawcy: **"SAR" Jarosław Wilko**
 adres: ul. Wolności 10/11A, 48-10000 Rybnik
 tel./fax: 033 235 53 82
 e-mail: jaroslaw.wilko@poczta.onet.pl

Projektant: mgr inż. Andrzej Wilko
 48-10710 14654
 Zamówca: Zarząd Powiatu Miejskiego w Rybniku
 ul. Wolności 10
 48-10000 Rybnik
 31.VI.2014



MAPA DO CELOW PROJEKTOWYCH ZAKRES nr 5 SKALA MAPY 1:500
 Nazwa wykonawcy: **"SAR" Jarosław Wilko**
 adres: ul. Wolności 10/11A, 48-10000 Rybnik
 tel./fax: 033 235 53 82
 e-mail: jaroslaw.wilko@poczta.onet.pl

MAPA DO CELOW PROJEKTOWYCH ZAKRES nr 4 SKALA MAPY 1:500
 Nazwa wykonawcy: **"SAR" Jarosław Wilko**
 adres: ul. Wolności 10/11A, 48-10000 Rybnik
 tel./fax: 033 235 53 82
 e-mail: jaroslaw.wilko@poczta.onet.pl

MAPA DO CELOW PROJEKTOWYCH ZAKRES nr 24 SKALA MAPY 1:500
 Nazwa wykonawcy: **"SAR" Jarosław Wilko**
 adres: ul. Wolności 10/11A, 48-10000 Rybnik
 tel./fax: 033 235 53 82
 e-mail: jaroslaw.wilko@poczta.onet.pl

WOJEWÓDZKI OŚRODEK POMIARÓW I PROJEKTOWANIA
 ul. Wolności 10/11A, 48-10000 Rybnik
 tel./fax: 033 235 53 82
 e-mail: jaroslaw.wilko@poczta.onet.pl

WOJEWÓDZKI OŚRODEK POMIARÓW I PROJEKTOWANIA
 ul. Wolności 10/11A, 48-10000 Rybnik
 tel./fax: 033 235 53 82
 e-mail: jaroslaw.wilko@poczta.onet.pl

WOJEWÓDZKI OŚRODEK POMIARÓW I PROJEKTOWANIA
 ul. Wolności 10/11A, 48-10000 Rybnik
 tel./fax: 033 235 53 82
 e-mail: jaroslaw.wilko@poczta.onet.pl

Projektant: mgr inż. Andrzej Wilko
 48-10710 14654
 Zamówca: Zarząd Powiatu Miejskiego w Rybniku
 ul. Wolności 10
 48-10000 Rybnik
 31.VI.2014

Projektant: mgr inż. Andrzej Wilko
 48-10710 14654
 Zamówca: Zarząd Powiatu Miejskiego w Rybniku
 ul. Wolności 10
 48-10000 Rybnik
 31.VI.2014

- OZNACZENIA:**
- PROJEKTOWANA ŚCIEKOWNA
 - PROJEKTOWANA SIĘCIEWNA
 - PROJEKTOWANA WODOCIĄGOWA
 - PROJEKTOWANA KANALIZACJA
 - PROJEKTOWANA KANALIZACJA
 - PROJEKTOWANA KANALIZACJA
 - PROJEKTOWANA KANALIZACJA
 - PROJEKTOWANA KANALIZACJA
 - PROJEKTOWANA KANALIZACJA
 - PROJEKTOWANA KANALIZACJA
 - PROJEKTOWANA KANALIZACJA
 - PROJEKTOWANA KANALIZACJA
 - PROJEKTOWANA KANALIZACJA
 - PROJEKTOWANA KANALIZACJA
 - PROJEKTOWANA KANALIZACJA
 - PROJEKTOWANA KANALIZACJA
 - PROJEKTOWANA KANALIZACJA
 - PROJEKTOWANA KANALIZACJA
 - PROJEKTOWANA KANALIZACJA
 - PROJEKTOWANA KANALIZACJA

Projektant: mgr inż. Andrzej Wilko
 48-10710 14654
 Zamówca: Zarząd Powiatu Miejskiego w Rybniku
 ul. Wolności 10
 48-10000 Rybnik
 31.VI.2014

Projektant: mgr inż. Andrzej Wilko
 48-10710 14654
 Zamówca: Zarząd Powiatu Miejskiego w Rybniku
 ul. Wolności 10
 48-10000 Rybnik
 31.VI.2014

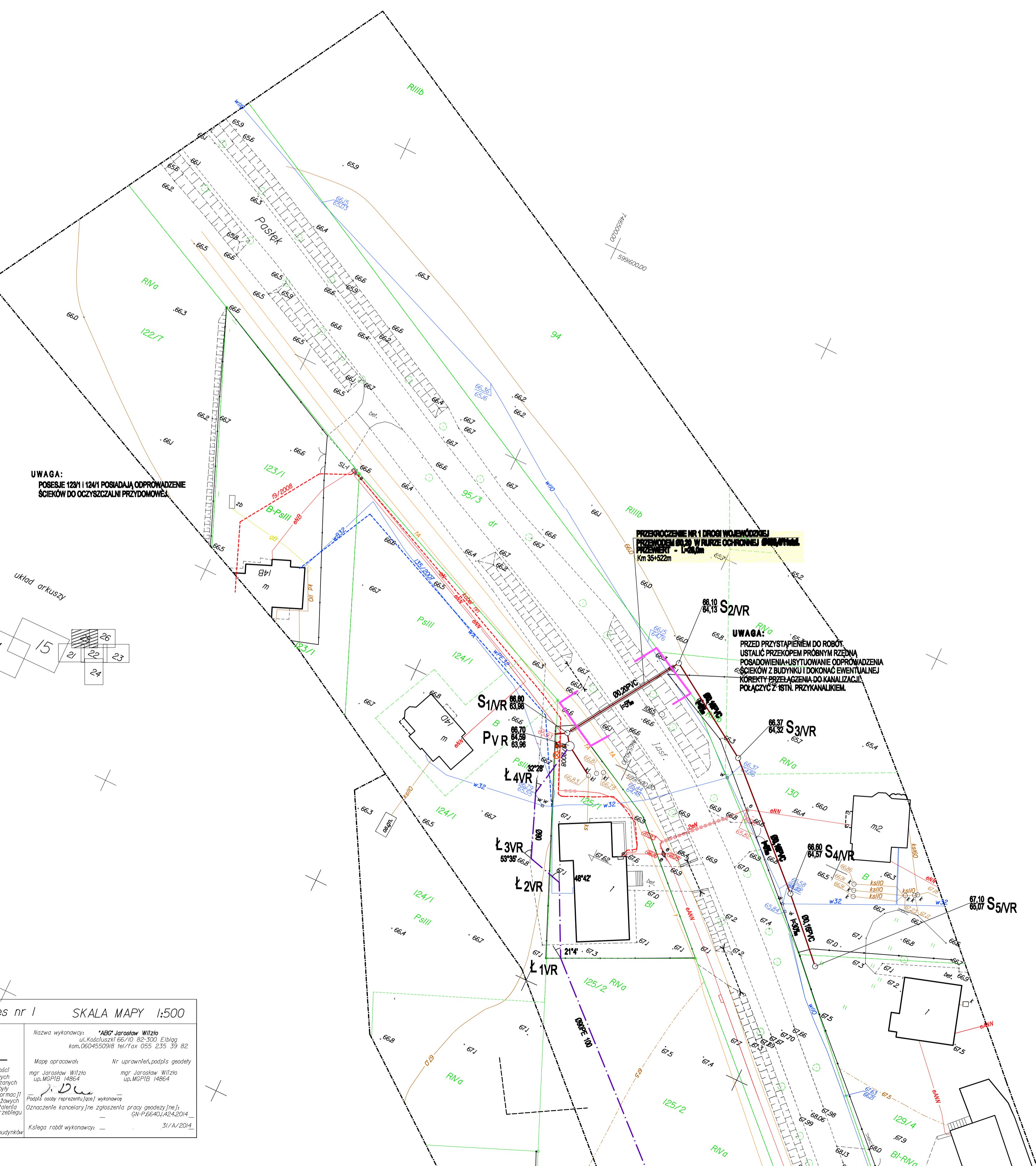
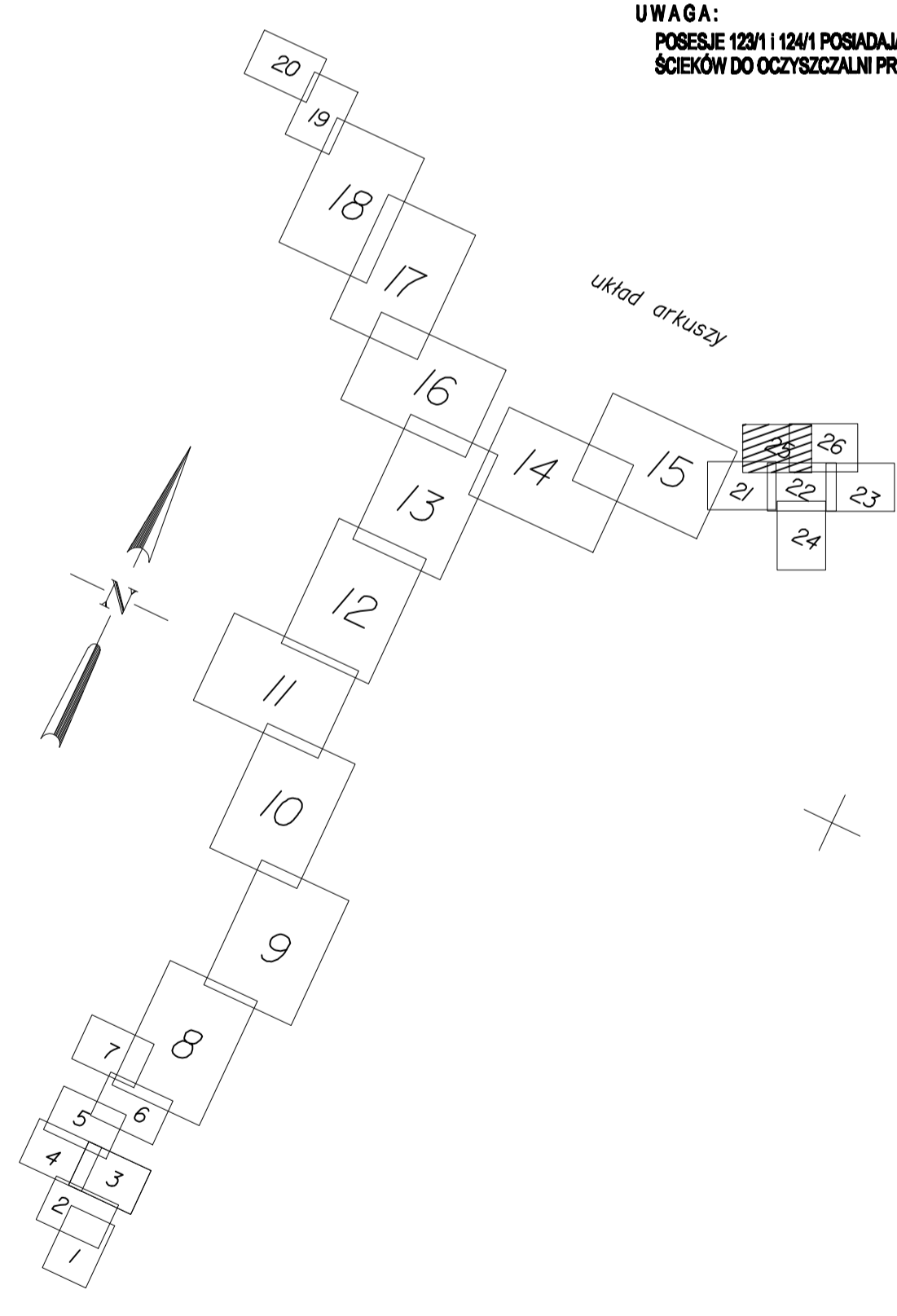
Projektant: mgr inż. Andrzej Wilko
 48-10710 14654
 Zamówca: Zarząd Powiatu Miejskiego w Rybniku
 ul. Wolności 10
 48-10000 Rybnik
 31.VI.2014

MAPA DO CELÓW PROJEKTOWYCH arkusz nr 25 SKALA MAPY 1:500

woj. warmińsko-mazurskie pow. elbląski gmina: Pasłęk Trasa: Zielonka Paslecka, Kłeminek, Małki, Gryżyna, Rogajny, Rzedy, Pasłęk Jedn. ewid. 280407_5 Kopia mapy zasadniczej: 212.333.014/012	1. Układ współrzędnych prostokątnych płaskich "2000"/P 2. Układ wysokości - Kranszadt 3. Data opracowania mapy 06.09.2014r. 4. Oznaczenie granic obszaru, który był przedmiotem aktualizacji 5. Na niżej wymienione mapy nie badano występowania służebności gruntowych 6. Nie wykluza się istnienia w terenie innych nie wykazanych na niniejszej mapie urządzeń podziemnych, które nie były zgłoszone do Inwentaryzacji lub o których brakuje informacji w Instytucjach branżowych 7. Granice działek naniesiono na niniejszą mapę bez ustalenia stanu prawnego tych przedmiotów 8. Kontury użytków oznaczonych symbolem nie są ujawnione w bazie danych ewidencji gruntów i budynków	Nazwa wykonawcy: "ABP Jarosław Wilizo" ul. Koszuszki 66/10, 82-300 Elbląg kom. 0604550918 tel./fax 055 235 39 82 Mapa opracowała: Nr uprawnień, podpis geodety mgr Jarosław Wilizo up.MGPiB 14864 mgr Jarosław Wilizo up.MGPiB 14864 Podpis osoby reprezentującej wykonawcę Oznaczenie kancelarii (na zgłoszenie pracy geodety) (nr): 657-453/2013 Księga robót wykonawcy: 23/B/2014
--	--	---

Podany niniejszym dokument został opracowany w wyniku przedsięwzięcia inwestycyjnego i kosztorysowego, których rezultaty zawiera niniejsza dokumentacja techniczna. Dokumentacja ta jest integralną częścią dokumentacji projektowej.	STAROSTA ELBLĄSKI
Organ prowadzący podstawowy zasób geodezyjny i kartograficzny	P. 2804. 2014. 2014
Klasyfikacja ewidencyjna materiału zasobu - operacja techniczna	21 02 2014
Data wpisania do operatu technicznego do ewidencji materiałów zasobu	Z up. STAROSTY
Imię, nazwisko i podpis osoby reprezentującej organ	mgr inż. Zofia Pużyńska Główny Specjalista w Wydziale Geodezji, Kartografii, Katastru i Numeryzacji

UWAGA:
POSZCIE 123/1 I 124/1 POSIADAJĄ ODPROWADZENIE
SCIEKÓW DO OCZYSZCZALNI PRZYDOMOWEJ.



- OZNACZENIA:**
- PROJEKT KANALIZACJI SANITARNEJ
 - PROJEKT RUCIOCIĄG TŁOCZNY
 - P — PROJ. POMPOWIA
 - SRO — PROJ. STUDNIA ROZPRĘŻNA
 - SR — PROJ. STUDNIA REWIZYJNA
 - SO — PROJ. STUDNIA DLA ODPIĘTRZENIA
 - KZ — PROJ. KOMORA ZASUW
 - PROJ. KABEL ELEKTROENERGETYCZNY
 - ZAKRES OBJĘTY POZWOLENIEM NA BUDOWĘ WYDANYM PRZEZ WARMIŃSKO-MAZURSKI URZĄD WOJEWÓDZKI W OLSZTYNIE
- Podpiszcie się za zgodność z oryginałem mapy do celów projektowych przyjętej do państwowego zasobu geodezyjnego i kartograficznego

Podpis (projektanta)

ARK. NR 25	
"USŁUGI PROJEKTOWE" MGR INŻ. D. DOKTOR-ROCHINA	
PRZEC. BUDOWA KANALIZACJI SANITARNEJ ROGAJNY-GRYŻYNA- MAJKI - ZIELONKA PASLECKA	NR RYS. 25 SKALA 1:500 DATA 08.2015r
P.W. SIECI SANITARNE	OPRACOWAŁA MGR INŻ. D. DOKTOR-ROCHINA upr. nr 480/GD/74
SPRAWDZIŁ	INŻ. I. CISZAK upr. nr 250/EL/79

STAROSTA ELBLĄSKI
Zgodnie z art. 28 b i 28c ustawy z dnia 17 maja 1989r. - Prawo geodezyjne i kartograficzne (Dz.U. z 2015r. poz. 520 ze zmianami) niniejsza dokumentacja zarejestrowana pod nr kancelaryjnym GN-E.6630.1.103.2015, dotycząca:
sytuowanie projektowanej sieci kanalizacji sanitarnej oraz sieci elektroenergetycznej dla zasilenia pompowni
w dniu 10 września 2015r. w siedzibie Powiatowego Ośrodka Dokumentacji Geodezyjnej i Kartograficznej w Elblągu, ul. Tysiąclecia 11 pok. Nr 3
Z up. STAROSTY
mgr inż. Zofia Pużyńska
GŁÓWNY SPECJALISTA
w Wydziale Geodezji, Kartografii,
Katastru i Numeryzacji

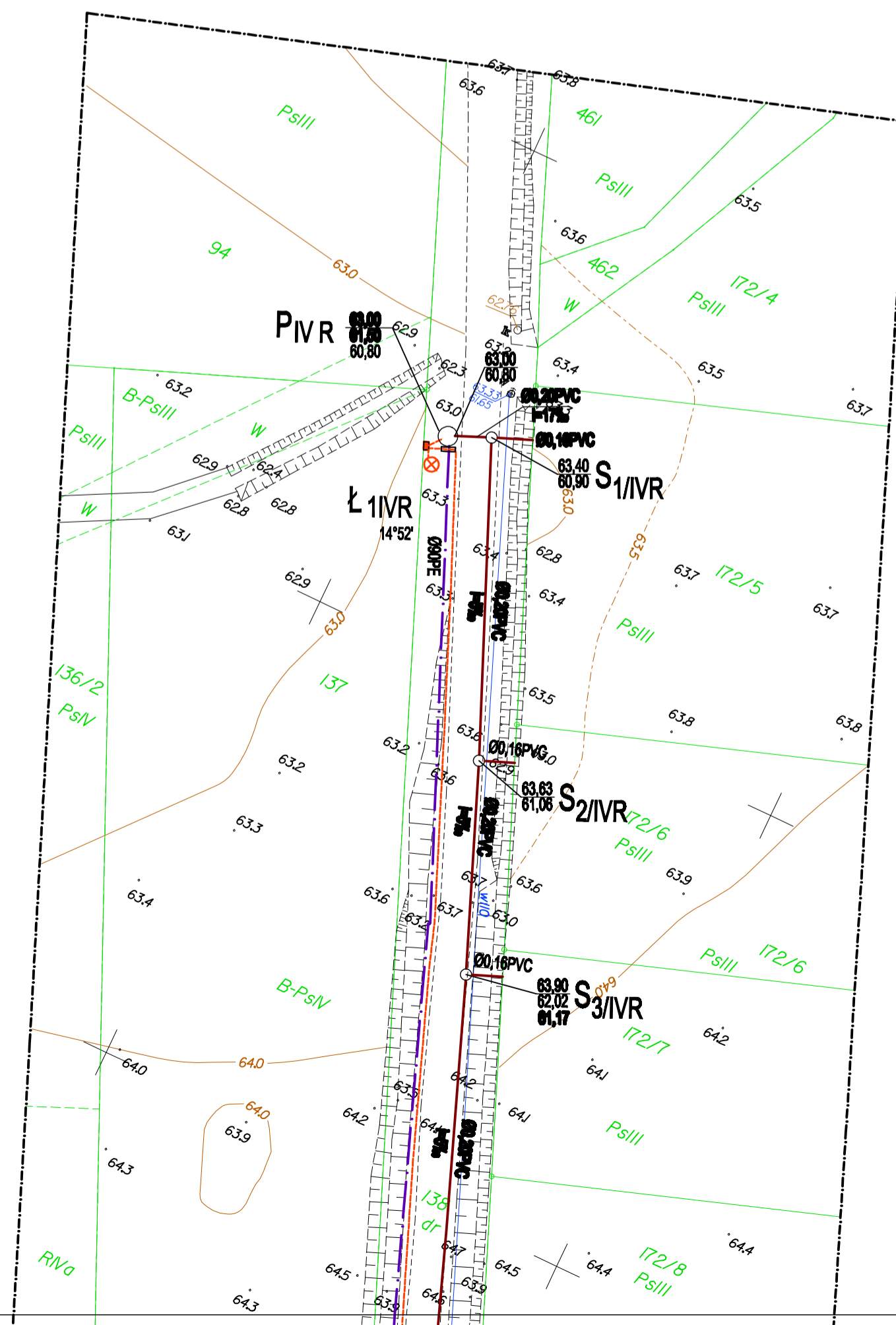
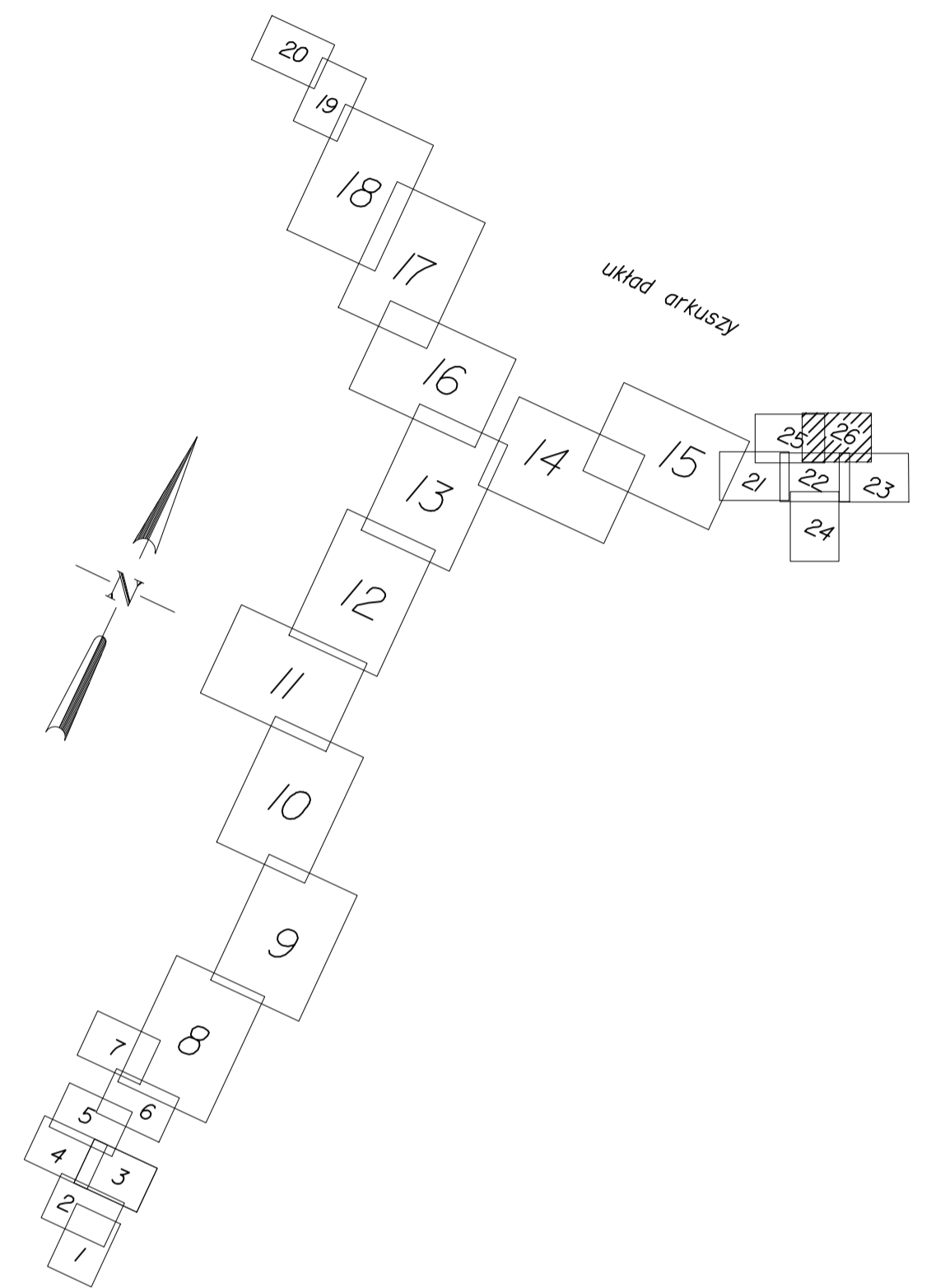
MAPA DO CELÓW PROJEKTOWYCH zakres nr 1 SKALA MAPY 1:500

woj. warmińsko-mazurskie pow. elbląski gmina: Pasłęk Trasa: Rogajny 0033 m. Rogajny dz. 124/H24/2J25/2 Jedn. ewid. 280407_5 Kopia mapy zasadniczej: 212.333.014/013/01	1. Układ współrzędnych prostokątnych płaskich "2000"/P 2. Układ wysokości - Kranszadt 3. Data opracowania mapy 06.09.2014r. 4. Oznaczenie granic obszaru, który był przedmiotem aktualizacji 5. Na niżej wymienione mapy nie badano występowania służebności gruntowych 6. Nie wykluza się istnienia w terenie innych nie wykazanych na niniejszej mapie urządzeń podziemnych, które nie były zgłoszone do Inwentaryzacji lub o których brakuje informacji w Instytucjach branżowych 7. Granice działek naniesiono na niniejszą mapę bez ustalenia stanu prawnego tych przedmiotów 8. Kontury użytków oznaczonych symbolem nie są ujawnione w bazie danych ewidencji gruntów i budynków	Nazwa wykonawcy: "ABP Jarosław Wilizo" ul. Koszuszki 66/10, 82-300 Elbląg kom. 0604550918 tel./fax 055 235 39 82 Mapa opracowała: Nr uprawnień, podpis geodety mgr Jarosław Wilizo up.MGPiB 14864 mgr Jarosław Wilizo up.MGPiB 14864 Podpis osoby reprezentującej wykonawcę Oznaczenie kancelarii (na zgłoszenie pracy geodety) (nr): GN-P.66401.424.2014 Księga robót wykonawcy: 31/A/2014
--	--	--

łączy ark. 25
łączy ark. 22

MAPA DO CELÓW PROJEKTOWYCH arkusz nr 26 SKALA MAPY 1:500		
woj. warmińsko-mazurskie pow. elbląski gm. Pasiek obręb Zielonka Paslecka Trasa: Zielonka Paslecka, Klemlinek, Majki, Gryżyna, Rogajny, Rzędy, Pasiek Jedn. ewid. 280407_5 Kopia mapy zasadniczej: 212.333.012	1. Układ współrzędnych prostokątnych płaskich 2000/7 2. Układ wysokości - Kruszczaki 3. Data opracowania mapy 06.2014r. 4. Oznaczenie granic obszarów, który był przedmiotem aktualizacji	Nazwa wykonawcy: "ABG" Jarosław Wilizo ul. Kosiuszki 66/10 82-300 Elbląg kon. 064550918 tel/fax 055 235 39 82 Nr uprawnień, podpis geodety mgr Jarosław Wilizo up. MGP18 14864 mgr Jarosław Wilizo up. MGP18 14864
	5. Na niniejszej mapie nie badano występowania skłębności granicznych 6. Nie wyklucza się istnienia w terenie innych nie wykazanych na niniejszej mapie urządzeń podziemnych, które nie były zgłoszone do Inwentaryzacji lub o których brak jest informacji w Instrukcjach branżowych 7. Granice działek należono na niniejszą mapę bez ustalenia stanu prawnego ich przelęgu 8. Kontury użytków oznaczonych symbolem [] [] [] [] [] [] nie są ujawnione w bazie danych ewidencji gruntów i budynków	Podpis osoby reprezentującej wykonawcę Oznaczenie kancelaryjne zgłoszenia pracy geodety (nr): 657-653/2013 23/8/2013 Kolejny robót wykonawcy: —

Poświadczam, że niniejszy dokument został opracowany w wyniku prac geodezyjnych i kartograficznych, których rezultaty zawiera niniejsza mapa zasadnicza, do ewidencji materiałów geodezyjnych i kartograficznych	
Organ prowadzący cadastrowy zasób geodezyjny i kartograficzny	STAROSTA ELBLĄSKI
Identyfikator ewidencyjny materiału zasobu - operatu technicznego	P.2804.2014.2074
Data wpisania operatu technicznego do Inwent. materiałów zasobu	21 02 2014
Imię i nazwisko i podpis osoby reprezentującej organ	Z up. STAROSTY mgr inż. <i>[Podpis]</i> Główny Specjalista w Wydziale Geodezji, Kartografii, Katastru i Inwentaryzacji



- OZNACZENIA:**
- PROJ. KANAL SANITARNA GRAWITACYJNA
 - PROJ. RURIOCIĄG TŁOCZNY
 - P ○ PROJ. POMPOWNI
 - SRO ○ PROJ. STUDNIA ROZPRĘŻNA
 - SR ○ PROJ. STUDNIA REWIZYJNA
 - SO ○ PROJ. STUDNIA DLA ODPIĘTRZENIA
 - KZ ○ PROJ. KOMORA ZASUW
 - PROJ. KABEL ELEKTROENERGETYCZNY

STAROSTA ELBLĄSKI
Zgodnie z art. 28 b i 28c ustawy z dnia 17 maja 1989r. – Prawo geodezyjne i kartograficzne (Dz.U. z 2015r. poz. 520 ze zmianami) niniejsza dokumentacja zarejestrowana pod nr kancelaryjnym GN-E.6630.1.103.2015, dotycząca:
stworzenie projektowanej sieci kanalizacji sanitarnej oraz sieci elektroenergetycznej dla zasilania pompowni
była przedmiotem stacjonarnej narady koordynacyjnej, przeprowadzonej w dniu 10 września 2015r. w siedzibie Powiatowego Ośrodka Dokumentacji Geodezyjnej i Kartograficznej w Elblągu, ul. Tysiąclecia 11 pok. Nr 3 **Z up. STAROSTY**

mgr inż. Zofia Puzyrewska
GŁÓWNY SPECJALISTA
w Wydziale Geodezji, Kartografii,
Katastru i Inwentaryzacji
Poświadczam, że zgodność z oryginałem mapy do celów projektowych przyjętej do państwowego zasobu geodezyjnego i kartograficznego

Podpis (projektanta)

ARK. NR 26

"USŁUGI PROJEKTOWE" MGR INŻ. DOKTOR ROCHNA	
TREŚĆ BUDOWA KANALISANIEJ ROGAJNY-GRYŻYNA- MAJKI - ZIELONKA PASLECKA	NR RYS. 26 SKALA 1:500 DATA 08.2015r
P.W. SIECI SANITARNE	
OPRACOWAŁA MGR INŻ. DOKTOR ROCHNA upr. nr 4892/74	
SPRAWDZIŁ INŻ. I. CISZAK upr. nr 250/EL/79	

łączy ark. 26
łączy ark. 22