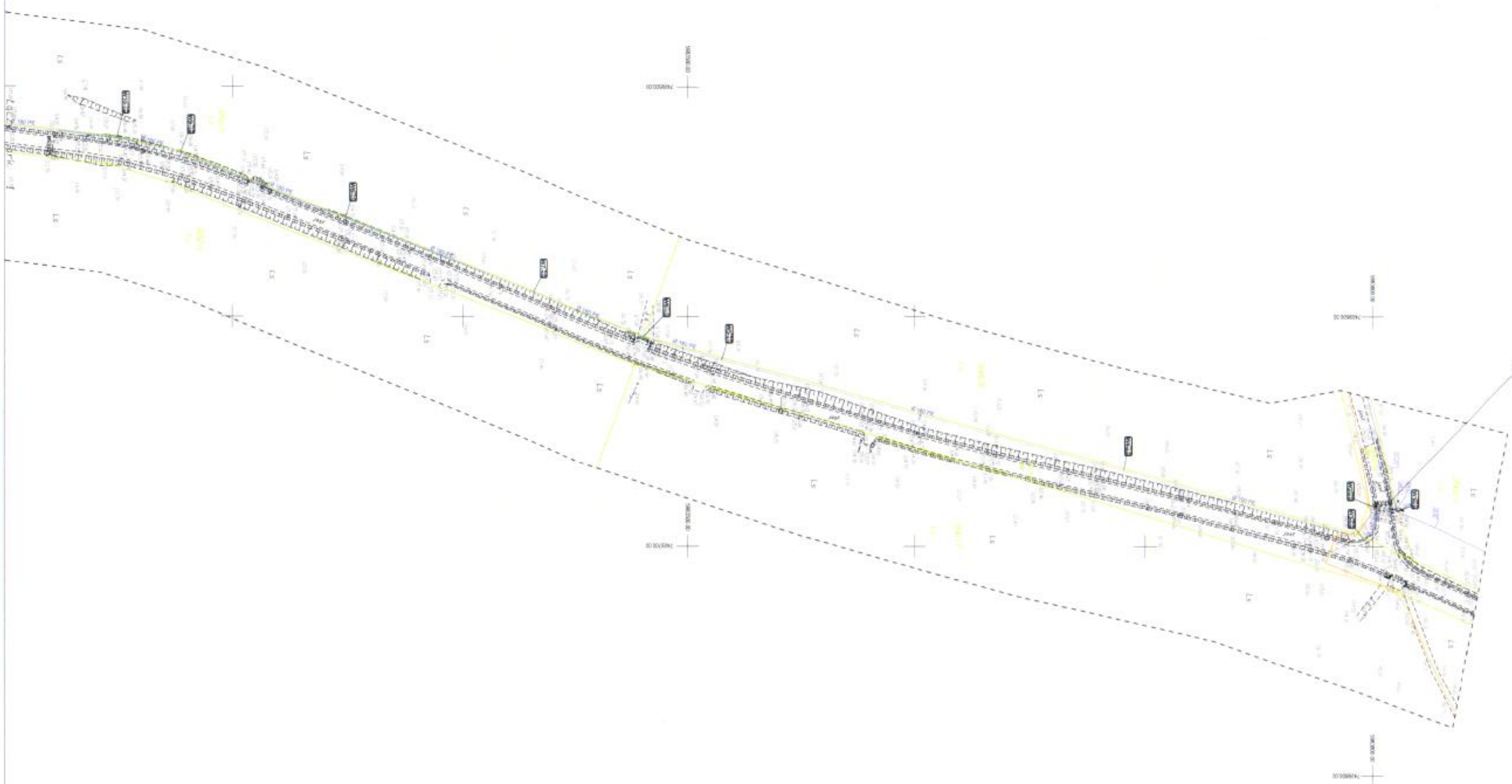

PROJ. SIEĆ WODOCIĄGOWA

MAPA DO CELÓW PROJEKTOWYCH

Oznaczenie kancelaryjne zgłoszenia pracy geodezyjnej		GN-P.6640.1.354.2015
Nazwa miejscowości		w. Kały dz. 52/5, 52/4 w. Druńty dz. 13,14,16,10 w. Pinewo dz. 11,12,13,24 w. Awajki dz. 41 w. Dargowo 13,9
Jednostka ewidencyjna	identyfikator	280407_5
	nazwa	Pasłęk - Obszar Wiejski
Obręb ewidencyjny	identyfikator	Nr 003, 008, 009, 031, 015
	nazwa	Druńty 009, Pinewo 031 Awajki 003, Dargowo 008 Kały 015
Skala mapy		1:1000
Nazwa układu współrzędnych	prostokątnych płaskich	2000_7
	układu wysokości	Kronsztadt_60
Oznaczenie granic obszaru, który był przedmiotem aktualizacji		— — — — — — —
Informacje o służebnościach gruntowych mających wpływ na zagospodarowanie gruntów, zlokalizowanych w granicach projektowanej inwestycji		nie ustalano
Data opracowania mapy		30.11.2015 r.

Wykonana w 2015 r. przez
Przedsiębiorstwo Geodezyjne „GeoPas"
Zbigniew Romanowski w Pasłęku

Ark. 222.111.211, 213, 214, 221.222.2044, 254, 912-2304/2000, 221.224.052
222.113.0221,0222,0223,0224,0241,0243 222.113.012,014,062,071,072, 0743, 0744
1221,1222, 913-8149/99

odc.1

SZKIC ARKUSZY

odc.1, odc.2, odc.3, odc.4, odc.5, odc.6, odc.7, odc.8, odc.9, odc.10, odc.11

Biuro Obsługi Inwestycji "EKO - SYSTEM" Jarosław Pawłowski		"EKO-SYSTEM"	
TYTUŁ RYS.:	PROJEKT ZAGOSPODAROWANIA TERENU		
NAZWA I ADRES OBIEKTU:	Budowa sieci wodociągowej "Druńty-Sokoły-Dargowo-Awajki".		
PROJEKTOWAŁ: mgr inż. Jarosław Pawłowski	NR UPR. WAM/0077/POOS/04		
SPRAWDZIŁ: mgr inż. Jarosław Świdnicki	NR UPR. WAM/0065/PWOS/09		
DATA: 12.2015 r.	Skala: 1:1000		NR RYS. 1

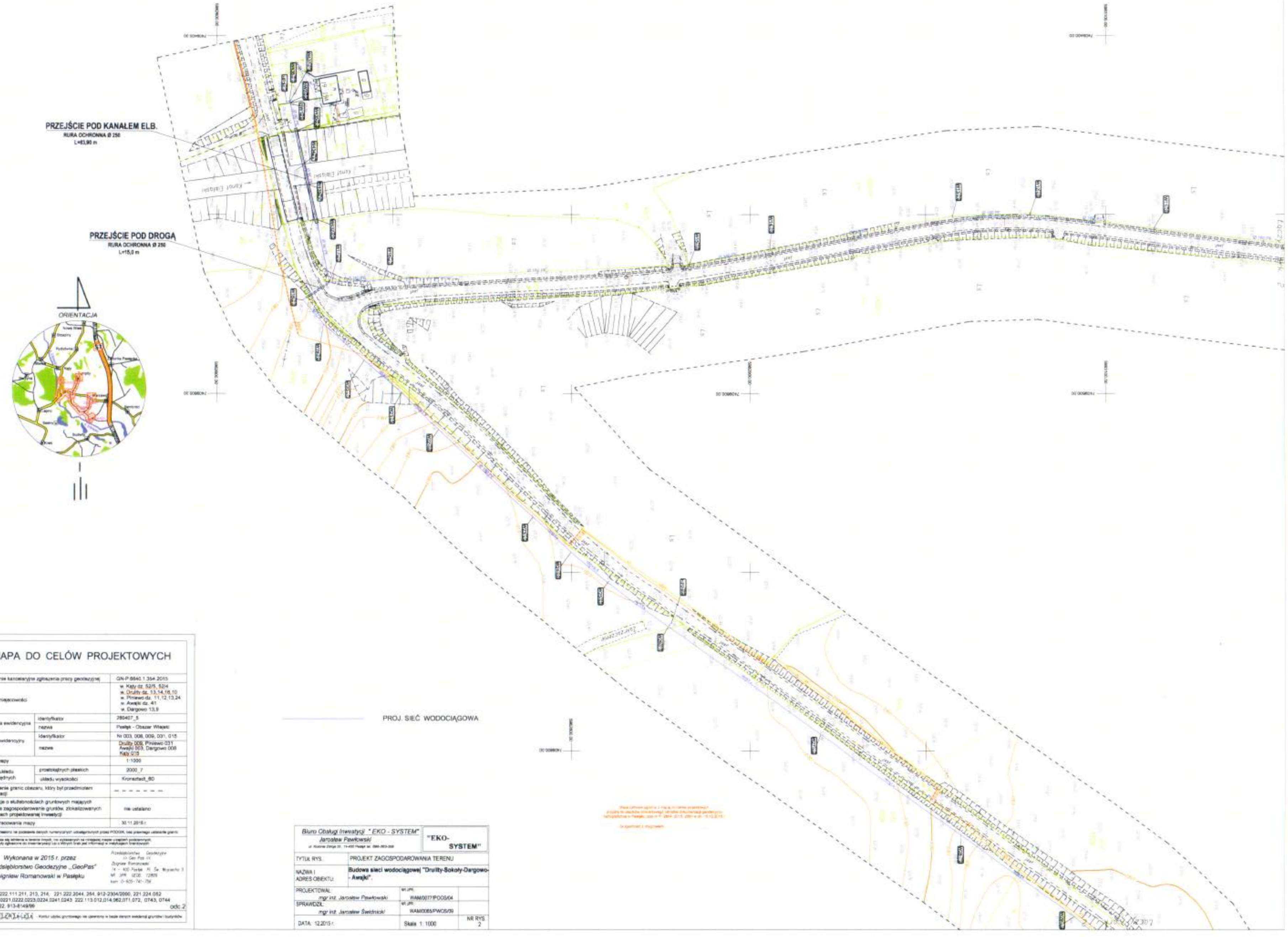

MAPA DO CELÓW PROJEKTOWYCH

Oznaczenie kancelaryjne zgłoszenia pracy geodezyjnej		GN-P.6640.1.354.2015
Nazwa miejscowości		w. Kały dz. 52/5, 52/4 w. Druzy dz. 13,14,16,10 w. Piniewo dz. 11,12,13,24 w. Awajki dz. 41 w. Dargowo 13,8
Jednostka ewidencyjna	identyfikator	280407_5
	nazwa	Pasłęk - Obszar Wiejski
Obręb ewidencyjny	identyfikator	Nr 003, 008, 009, 031, 015
	nazwa	Druzy 009, Piniewo 031 Awajki 003, Dargowo 008 Kały 015
Skala mapy		1:1000
Nazwa układu współrzędnych	prostokątnych płaskich	2000_7
	układu wysokości	Kronsztadt_60
Oznaczenie granic obszaru, który był przedmiotem aktualizacji		— — — — — — —
Informacje o służebnościach gruntowych mających wpływ na zagospodarowanie gruntów, zlokalizowanych w granicach projektowanej inwestycji		nie ustalano
Data opracowania mapy		30.11.2015 r.

Wykonana w 2015 r. przez
Przedsiębiorstwo Geodezyjne „GeoPas"
Zbigniew Romanowski w Pasłęku

Ark. 222.111.211, 213, 214, 221.222.2044, 264, 912-2304/2000, 221.224.052
222.113.0221,0222,0223,0224,0241,0243 222.113.012,014,062,071,072, 0743, 0744
1221,1222, 913-8149/99 odc.2

Biuro Obsługi Inwestycji " EKO - SYSTEM" Jarosław Pawłowski		"EKO-SYSTEM"
TYTUŁ RYS.:	PROJEKT ZAGOSPODAROWANIA TERENU	
NAZWA I ADRES OBIEKTU:	**Budowa sieci wodociągowej "Druzy-Sokoły-Dargowo-- Awajki".**	
PROJEKTOWAŁ: mgr inż. Jarosław Pawłowski	NR UPR. WAM/0077/POOS/04	
SPRAWDZIŁ: mgr inż. Jarosław Świdnicki	NR UPR. WAM/0065/PWOS/09	
DATA: 12.2015 r.	Skala 1:1000	NR RYS. 2

PRZEJŚCIE POD DROGĄ
RURA OCHRONNA Ø 200
L=18,0 m
PRZEJŚCIE POD DROGĄ
RURA OCHRONNA Ø 200
L=18,0 m
PRZEJŚCIE POD DROGĄ
RURA OCHRONNA Ø 200
L=18,0 m
PRZEJŚCIE POD DROGĄ
RURA OCHRONNA Ø 200
L=18,0 m
ORIENTACJA
MAPA DO CELÓW PROJEKTOWYCH
SZKIC ARKUSZY
PROJ. SIEĆ WODOCIĄGOWA
"EKO-SYSTEM"
PROJEKT ZAGOSPODAROWANIA TERENU

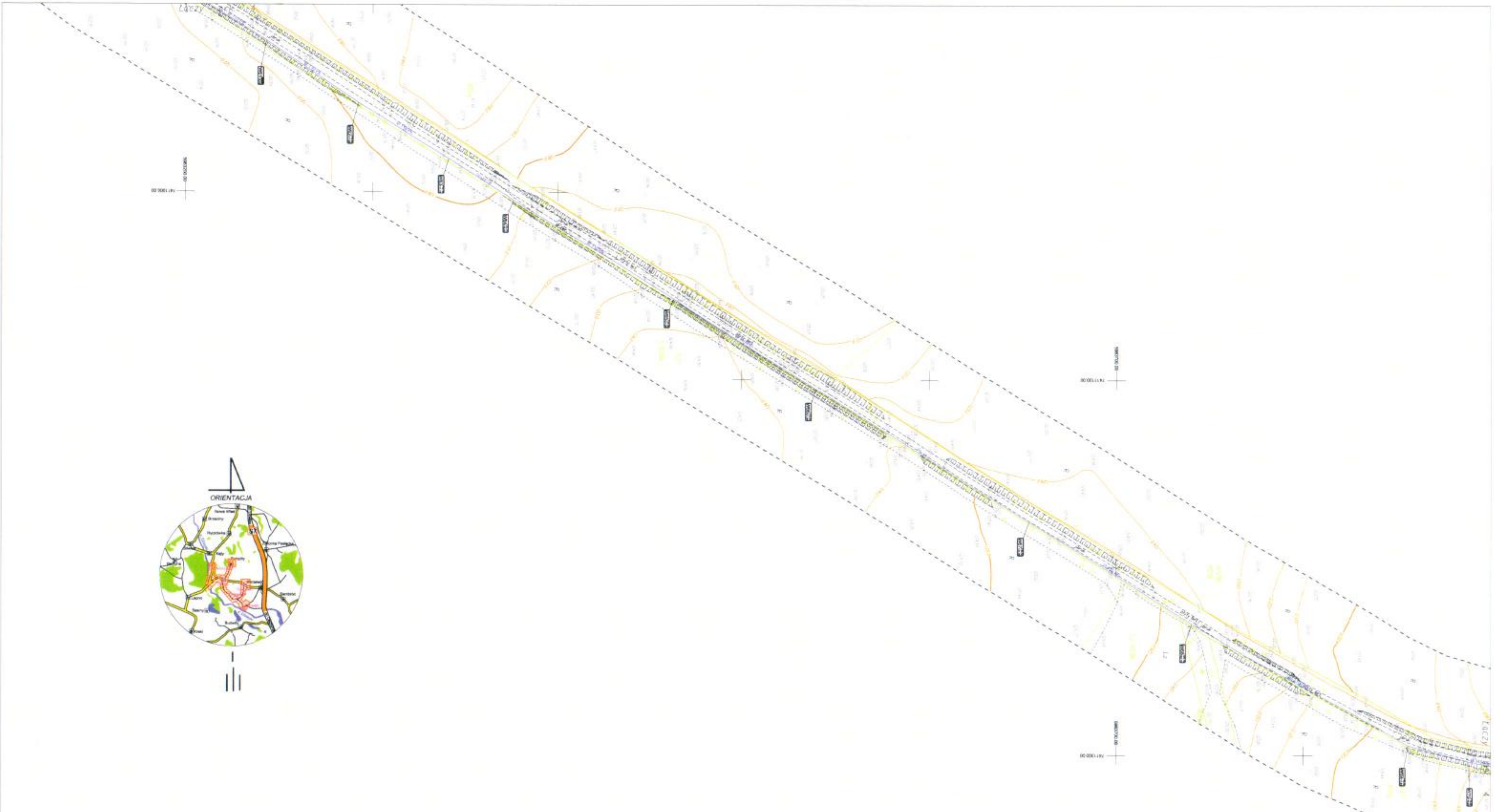

SZKIC ARKUSZY

odc.5
odc.1 odc.4 odc.3
odc.2
odc.6
odc.7 odc.10
odc.8 odc.9
odc.11

MAPA DO CELÓW PROJEKTOWYCH

Oznaczenie kancelaryjne zgłoszenia pracy geodezyjnej		GN-P.6640.1.384.2015
Nazwa miejscowości		w. Kąty dz. 52/5, 52/4 w. Druity dz. 13,14,16,10 w. Piniewo dz. 11,12,13,24 w. Awajki dz. 41 w. Dargowo 13,9
Jednostka ewidencyjna	identyfikator	280407_5
	nazwa	Pasłęk - Obszar Wiejski
Obręb ewidencyjny	identyfikator	Nr 003, 008, 009, 031, 015
	nazwa	Druity 009, Piniewo 031 Awajki 003, Dargowo 008 Kąty 015
Skala mapy		1:1000
Nazwa układu współrzędnych	prostokątnych płaskich	2000_7
	układu wysokości	Kronsztadt_60
Oznaczenie granic obszaru, który był przedmiotem aktualizacji		– – – – – – – –
Informacje o służebnościach gruntowych mających wpływ na zagospodarowanie gruntów, zlokalizowanych w granicach projektowanej inwestycji		nie ustalano
Data opracowania mapy		30.11.2015 r.
[illegible]		
[illegible]		
Wykonana w 2015 r. przez Przedsiębiorstwo Geodezyjne „GeoPas" Zbigniew Romanowski w Pasłęku		[illegible]
Ark. 222.111.211, 213, 214, 221.222.2044, 254, 912-2304/2000, 221.224.052 222.113.0221.0222.0223.0224.0241.0243 222.113.012.014.062.071.072, 0743, 0744 1221.1222, 913-9149/99		odc.4
[illegible] - Kontur użytku gruntowego nie ujawniony w bazie danych ewidencji gruntów i budynków		

Biuro Obsługi Inwestycji "EKO - SYSTEM" Jarosław Pawłowski [illegible]		"EKO-SYSTEM"
TYTUŁ RYS.:	PROJEKT ZAGOSPODAROWANIA TERENU	
NAZWA I ADRES OBIEKTU:	**Budowa sieci wodociągowej "Druity-Sokoły-Dargowo-- Awajki".**	
PROJEKTOWAŁ: mgr inż. Jarosław Pawłowski	nr upr. WAM/0077/POOS/04	
SPRAWDZIŁ: mgr inż. Jarosław Świdnicki	nr upr. WAM/0065/PWOS/08	
DATA: 12.2015 r.	Skala 1:1000	NR RYS. 4

PROJ. SIEĆ WODOCIĄGOWA

SZKIC ARKUSZY

odc.1 odc.2 odc.3 odc.4 odc.5 odc.6 odc.7 odc.8 odc.9 odc.10 odc.11

MAPA DO CELÓW PROJEKTOWYCH

Oznaczenie kancelaryjne zgłoszenia pracy geodezyjnej		GN-P.6640.1.354.2015
Nazwa miejscowości		w. Kąty dz. 52/5, 52/4 w. Drulity dz. 13,14,16,10 w. Piniewo dz. 11,12,13,24 w. Awajki dz. 41 w. Dargowo 13,9
Jednostka ewidencyjna	identyfikator	280407_5
	nazwa	Pasłęk - Obszar Wiejski
Obręb ewidencyjny	identyfikator	Nr 003, 008, 009, 031, 015
	nazwa	Drulity 008, Piniewo 031 Awajki 003, Dargowo 008 Kąty 015
Skala mapy		1:1000
Nazwa układu współrzędnych	prostokątnych płaskich	2000_7
	układu wysokości	Kronsztadt_60
Oznaczenie granic obszaru, który był przedmiotem aktualizacji		– – – – – – –
Informacje o służebnościach gruntowych mających wpływ na zagospodarowanie gruntów, zlokalizowanych w granicach projektowanej inwestycji		nie ustalono
Data opracowania mapy		30.11.2015 r.

[illegible]

[illegible]

Wykonana w 2015 r. przez Przedsiębiorstwo Geodezyjne „GeoPas" Zbigniew Romanowski w Pasłęku

Ark. 222.111.211, 213, 214, 221.222.2044, 254, 912-2304/2000, 221.224.052 222.113.0221,0222,0223,0224,0241,0243 222.113.012,014,062,071,072, 0743, 0744 1221,1222, 913-8149/99

odc.5

Biuro Obsługi Inwestycji " EKO - SYSTEM" Jarosław Pawłowski		"EKO-SYSTEM"
TYTUŁ RYS.:	PROJEKT ZAGOSPODAROWANIA TERENU	
NAZWA I ADRES OBIEKTU:	**Budowa sieci wodociągowej "Drulity-Sokoły-Dargowo-- Awajki".**	
PROJEKTOWAŁ: *mgr inż. Jarosław Pawłowski*	NR UPR. WAM/0077/POOS/04	
SPRAWDZIŁ: *mgr inż. Jarosław Świdnicki*	NR UPR. WAM/0065/PWOS/09	
DATA: 12.2015 r.	Skala 1: 1000	NR RYS. 5

MAPA DO CELÓW PROJEKTOWYCH

Oznaczenie kancelaryjne zgłoszenia pracy geodezyjnej		GN-P.6640.1.364.2015
Nazwa miejscowości		w. Kąty dz. 52/5, 52/4 w. Drulity dz. 13,14,16,10 w. Piniewo dz. 11,12,13,24 w. Awajki dz. 41 w. Dargowo 13,9
Jednostka ewidencyjna	identyfikator	280407_5
	nazwa	Pasłęk - Obszar Wiejski
Obręb ewidencyjny	identyfikator	Nr 003, 008, 009, 031, 015
	nazwa	Druliły 008, Piniewo 031 Awajki 003, Dargowo 009 Kąty 015
Skala mapy		1:1000
Nazwa układu współrzędnych	prostokątnych płaskich	2000_7
	układu wysokości	Kronsztadt_60
Oznaczenie granic obszaru, który był przedmiotem aktualizacji		— — — — — — —
Informacja o służebnościach gruntowych mających wpływ na zagospodarowanie gruntów, zlokalizowanych w granicach projektowanej inwestycji		nie ustalono
Data opracowania mapy		30.11.2015 r.

Wykonana w 2015 r. przez
Przedsiębiorstwo Geodezyjne „GeoPas"
Zbigniew Romanowski w Pasłęku

Ark. 222.111.211, 213, 214, 221.222.2044, 2

54, 912-2304/2000, 221.224.052
222.113.0221,0222,0223,0224,0241,0243 222.113.012,014,062,071,072, 0743, 0744
1221,1222, 913-8149/99

odc.6

Biuro Obsługi Inwestycji " EKO - SYSTEM"
Jarosław Pawłowski

"EKO-SYSTEM"

TYTUŁ RYS.:	PROJEKT ZAGOSPODAROWANIA TERENU	
NAZWA I ADRES OBIEKTU:	**Budowa sieci wodociągowej "Druliły-Sokoły-Dargowo-- Awajki".**	
PROJEKTOWAŁ: mgr inż. Jarosław Pawłowski	WAM/0077/POOS/04	
SPRAWDZIŁ: mgr inż. Jarosław Świdnicki	WAM/0065/PWOS/09	
DATA: 12.2015 r.	Skala 1: 1000	NR RYS. 6

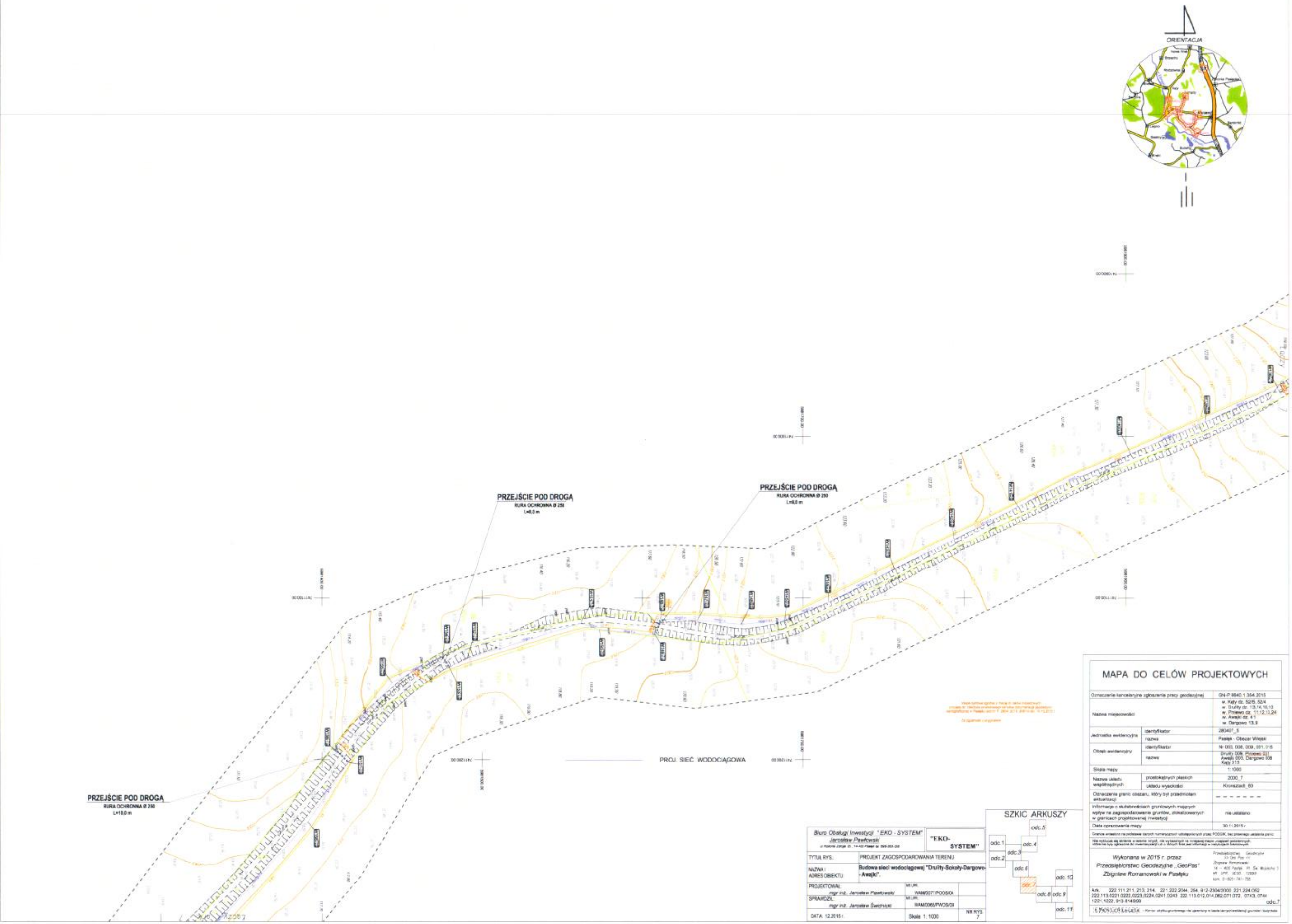

MAPA DO CELÓW PROJEKTOWYCH

Oznaczenie kancelaryjne zgłoszenia pracy geodezyjnej		GN-P.6640.1.354.2015
Nazwa miejscowości		w. Kąty dz. 52/5, 52/4 w. Druļity dz. 13,14,15,10 w. Piniewo dz. 11,12,13,24 w. Awajki dz. 41 w. Dargowo 13,9
Jednostka ewidencyjna	identyfikator	280407_5
	nazwa	Pasłęk - Obszar Wiejski
Obręb ewidencyjny	identyfikator	Nr 003, 008, 009, 031, 015
	nazwa	Druļity 009, Piniewo 031, Awajki 003, Dargowo 008, Kąty 015
Skala mapy		1:1000
Nazwa układu współrzędnych	prostokątnych płaskich	2000_7
	układu wysokości	Kronsztadt_60
Oznaczenia granic obszaru, który był przedmiotem aktualizacji		– – – – – – –
Informacje o służebnościach gruntowych mających wpływ na zagospodarowanie gruntów, zlokalizowanych w granicach projektowanej inwestycji		nie ustalano
Data opracowania mapy		30.11.2015 r.

Wykonana w 2015 r. przez
Przedsiębiorstwo Geodezyjne „GeoPas"
Zbigniew Romanowski w Pasłęku

Ark. 222.111.211, 213, 214, 221.222.2044, 264, 912-2304/2000, 221.224.062
222.113.0221,0222,0223,0224,0241,0243 222.113.012,014,062,071,072, 0743, 0744
1221,1222, 913-814999
odc.7

Biuro Obsługi Inwestycji "EKO - SYSTEM" Jarosław Pawłowski		"EKO-SYSTEM"
TYTUŁ RYS.:	PROJEKT ZAGOSPODAROWANIA TERENU	
NAZWA I ADRES OBIEKTU:	**Budowa sieci wodociągowej "Druļity-Sokoły-Dargowo-Awajki".**	
PROJEKTOWAŁ: mgr inż. Jarosław Pawłowski	NR UPR. WAM/0071/POOS/04	
SPRAWDZIŁ: mgr inż. Jarosław Świdnicki	NR UPR. WAM/0065/PWOS/09	
DATA: 12.2015 r.	Skala 1: 1000	NR RYS. 7

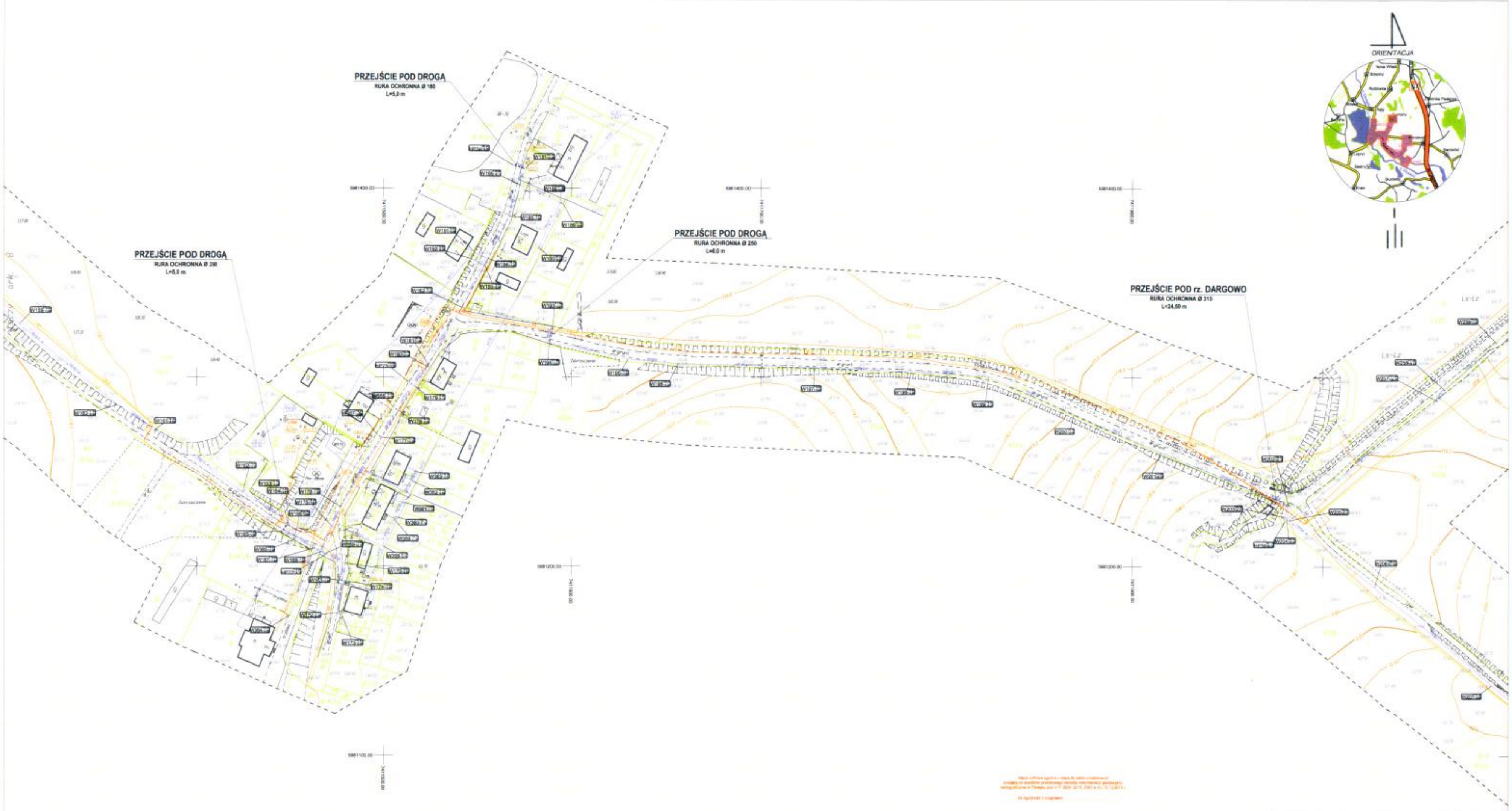

PROJ. SIEĆ WODOCIĄGOWA

Biuro Obsługi Inwestycji " EKO - SYSTEM" Jarosław Pawłowski	"EKO-SYSTEM"

TYTUŁ RYS.:	PROJEKT ZAGOSPODAROWANIA TERENU		
NAZWA I ADRES OBIEKTU:	**Budowa sieci wodociągowej "Drulity-Sokoły-Dargowo-- Awajki".**		
PROJEKTOWAŁ: mgr inż. Jarosław Pawłowski	WAM/0277/POOS/04		
SPRAWDZIŁ: mgr inż. Jarosław Świdnicki	WAM/0065/PWOS/09		
DATA: 12.2015 r.	Skala 1: 1000	NR RYS. 8	

SZKIC ARKUSZY

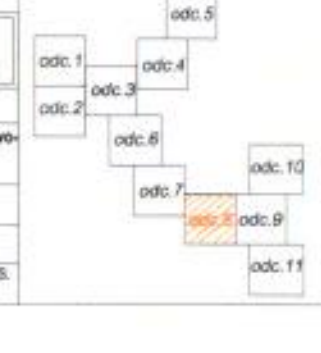

MAPA DO CELÓW PROJEKTOWYCH

Oznaczenie kancelaryjne zgłoszenia pracy geodezyjnej		GN-P.6640.1.384.2015
Nazwa miejscowości		w. Kąty dz. 52/5, 52/4 w. Drulity dz. 13,14,16,10 w. Piniewo dz. 11,12,13,24 w. Awajki dz. 41 w. Dargowo 13,9
Jednostka ewidencyjna	identyfikator	280407_5
	nazwa	Pasłęk - Obszar Wiejski
Obręb ewidencyjny	identyfikator	Nr 003, 008, 009, 031, 015
	nazwa	Drulity 009, Piniewo 031, Awajki 003, Dargowo 008, Kąty 015
Skala mapy		1:1000
Nazwa układu współrzędnych	prostokątnych płaskich	2000_7
	układu wysokości	Kronsztadt_86
Oznaczenie granic obszaru, który był przedmiotem aktualizacji		– – – – – – – –
Informacje o służebnościach gruntowych mających wpływ na zagospodarowanie gruntów, zlokalizowanych w granicach projektowanej inwestycji		nie ustalano
Data opracowania mapy		30.11.2015 r.

Wykonana w 2015 r. przez
Przedsiębiorstwo Geodezyjne „GeoPas"
Zbigniew Romanowski w Pasłęku

Ark. 222.111.211.213.214. 221.222.2044., 264, 912-2304/2006, 221.224.052 222.113.0221,0222,0223,0224,0241,0240, 222.113.012,014,062,071,073, 0743,0744 1221,1222, 913-8146/99

odc. 8

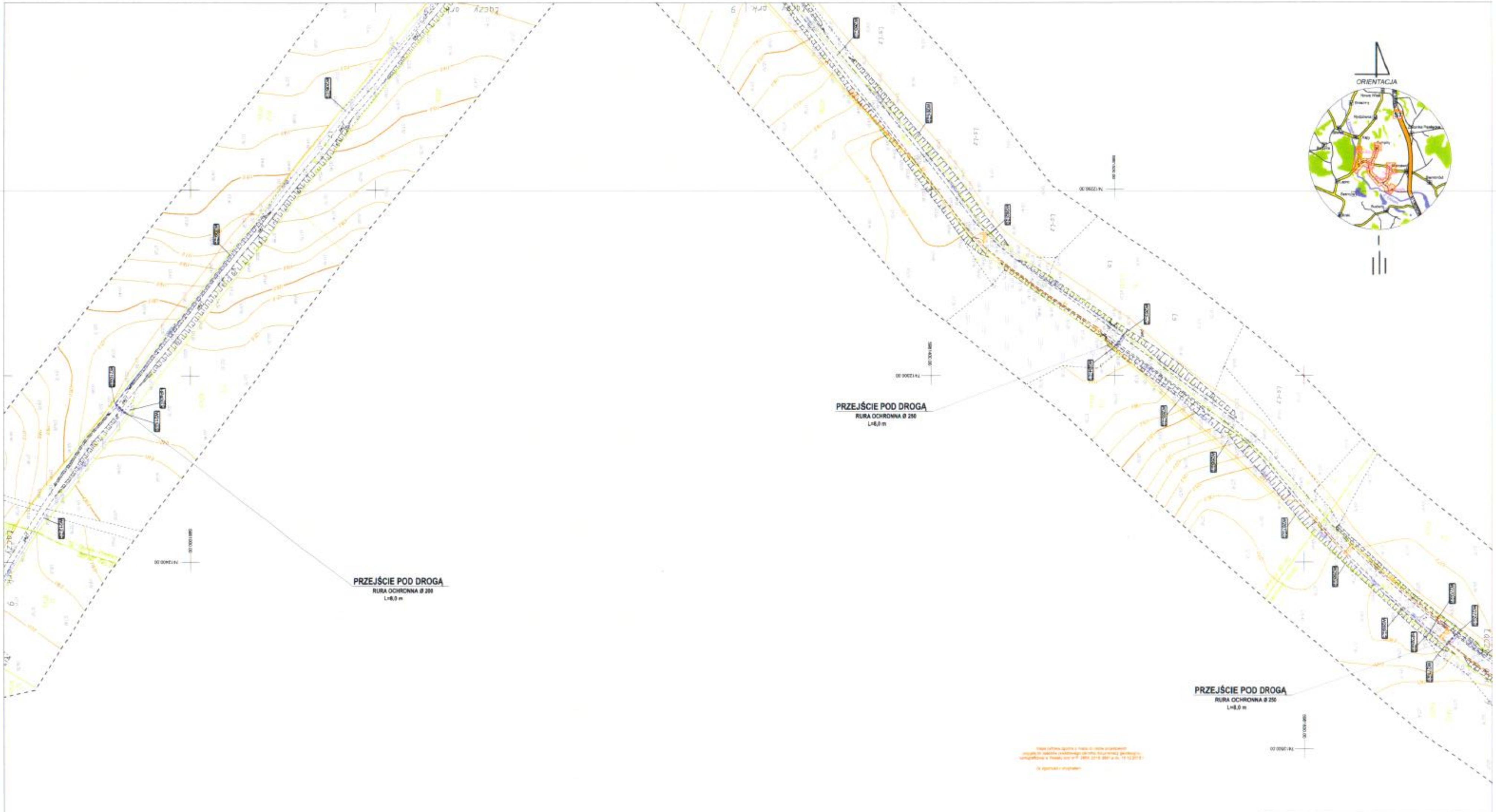

MAPA DO CELÓW PROJEKTOWYCH

Oznaczenie kancelaryjne zgłoszenia pracy geodezyjnej		GN-P.6640.1.364.2015
Nazwa miejscowości		w. Kąty dz. 52/5, 52/4 w. Drulity dz. 13,14,16,10 w. Pinlewo dz. 11,12,13,24 w. Awajki dz. 41 w. Dargowo 13,9
Jednostka ewidencyjna	identyfikator	280407_5
	nazwa	Pasłęk - Obszar Wiejski
Obręb ewidencyjny	identyfikator	Nr 003, 008, 009, 031, 015
	nazwa	Drulity 009, Pinlewo 031 Awajki 003, Dargowo 008 Kąty 015
Skala mapy		1:1000
Nazwa układu współrzędnych	prostokątnych płaskich	2000_7
	układu wysokości	Kronsztadt_60
Oznaczenie granic obszaru, który był przedmiotem aktualizacji		— — — — — —
Informacja o służebnościach gruntowych mających wpływ na zagospodarowanie gruntów, zlokalizowanych w granicach projektowanej inwestycji		nie ustalano
Data opracowania mapy		30.11.2015 r.

Wykonana w 2015 r. przez
Przedsiębiorstwo Geodezyjne „GeoPas"
Zbigniew Romanowski w Pasłęku

Ark. 222.111.211, 213, 214, 221.222.2044, 254, 912-2304/2000, 221.224.052
222.113.0221.0222.0223.0224.0241.0243 222.113.012.014.062.071.072, 0743, 0744
1221.1222, 913-8149/99 odc.9

Ł PsIV ŁzR Ls-Lz

Biuro Obsługi Inwestycji "EKO - SYSTEM" Jarosław Pawłowski		"EKO-SYSTEM"	
TYTUŁ RYS.	PROJEKT ZAGOSPODAROWANIA TERENU		
NAZWA I ADRES OBIEKTU	Budowa sieci wodociągowej "Drulity-Sokoły-Dargowo-- Awajki".		
PROJEKTOWAŁ: mgr inż. Jarosław Pawłowski		nr upr. WAM/0077/POOS/04	
SPRAWDZIŁ: mgr inż. Jarosław Świdnicki		nr upr. WAM/0065/PWOS/06	
DATA: 12.2015 r.		Skala 1:1000	NR RYS. 9

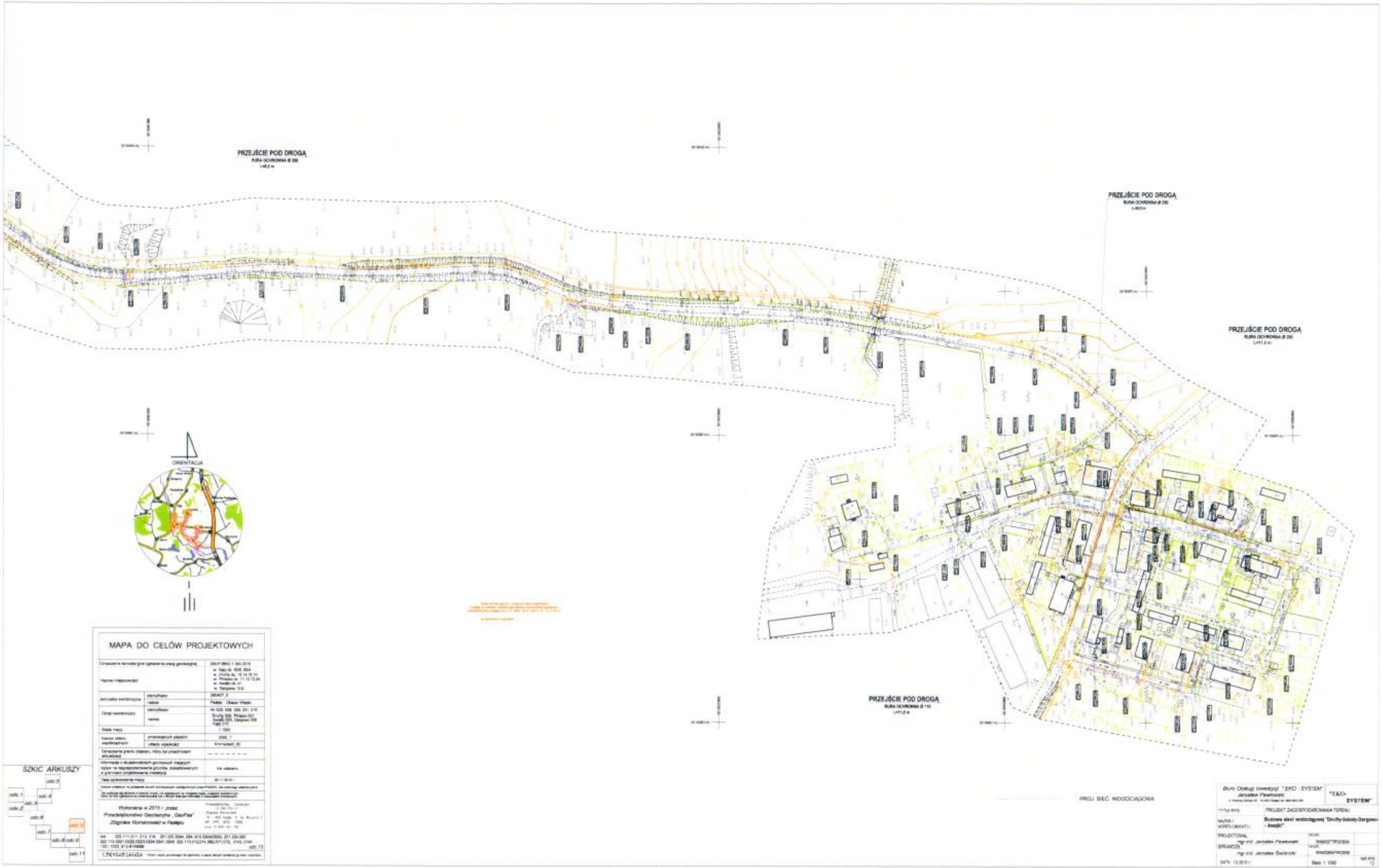

PRZEJŚCIE POD DROGĄ
PRZEJŚCIE POD DROGĄ
PRZEJŚCIE POD DROGĄ
PRZEJŚCIE POD DROGĄ
ORIENTACJA
MAPA DO CELÓW PROJEKTOWYCH
SZKIC ARKUSZY
PROJ. SIEĆ WODOCIĄGOWA
Biuro Obsługi Inwestycji "EKO - SYSTEM"
Jarosław Pawłowski
"EKO-SYSTEM"
PROJEKT ZAGOSPODAROWANIA TERENU
Budowa sieci wodociągowej "Druťty-Sokoły-Gargowo-Awajki"
PROJEKTOWAŁ
SPRAWDZIŁ
Skala 1:1000

PROJ. SIEĆ WODOCIĄGOWA

MAPA DO CELÓW PROJEKTOWYCH

Oznaczenie kancelaryjne zgłoszenia pracy geodezyjnej		GN-P.6640.1.364.2015
Nazwa miejscowości		w. Kąty dz. 52/5, 52/4 w. Druility dz. 13,14,16,10 w. Piniewo dz. 11,12,13,24 w. Awajki dz. 41 w. Dargowo 13,9
Jednostka ewidencyjna	identyfikator	280407_5
	nazwa	Pasłęk - Obszar Wiejski
Obręb ewidencyjny	identyfikator	Nr 003, 008, 009, 031, 015
	nazwa	Druility 009, Piniewo 031 Awajki 003, Dargowo 008 Kąty 015
Skala mapy		1:1000
Nazwa układu współrzędnych	prostokątnych płaskich	2000_7
	układu wysokości	Kronsztadt_60
Oznaczenie granic obszaru, który był przedmiotem aktualizacji		– – – – – – –
Informacje o służebnościach gruntowych mających wpływ na zagospodarowanie gruntów, zlokalizowanych w granicach projektowanej inwestycji		nie ustalano
Data opracowania mapy		30.11.2015 r.

Wykonana w 2015 r. przez
Przedsiębiorstwo Geodezyjne „GeoPas"
Zbigniew Romanowski w Pasłęku

Ark. 222.111.211, 213, 214, 221.222.2044, 254, 912-2304/2000, 221.224.052
222.113.0221,0222,0223,0224,0241,0243 222.113.012,014,062,371,072, 0743, 0744
1221.1222, 913-6149/99
odc. 11

SZKIC ARKUSZY

odc. 1, odc. 2, odc. 3, odc. 4, odc. 5, odc. 6, odc. 7, odc. 8, odc. 9, odc. 10, odc. 11

Biuro Obsługi Inwestycji " EKO - SYSTEM" Jarosław Pawłowski		"EKO-SYSTEM"	
TYTUŁ RYS.:	PROJEKT ZAGOSPODAROWANIA TERENU		
NAZWA I ADRES OBIEKTU:	Budowa sieci wodociągowej "Druility-Sokoły-Dargowo-- Awajki".		
PROJEKTOWAŁ: mgr inż. Jarosław Pawłowski		NR UPR. WAM/0077/POOS/04	
SPRAWDZIŁ: mgr inż. Jarosław Świdnicki		NR UPR. WAM/0065/PWOS/09	
DATA: 12.2015 r.		Skala 1: 1000	NR RYS. 11

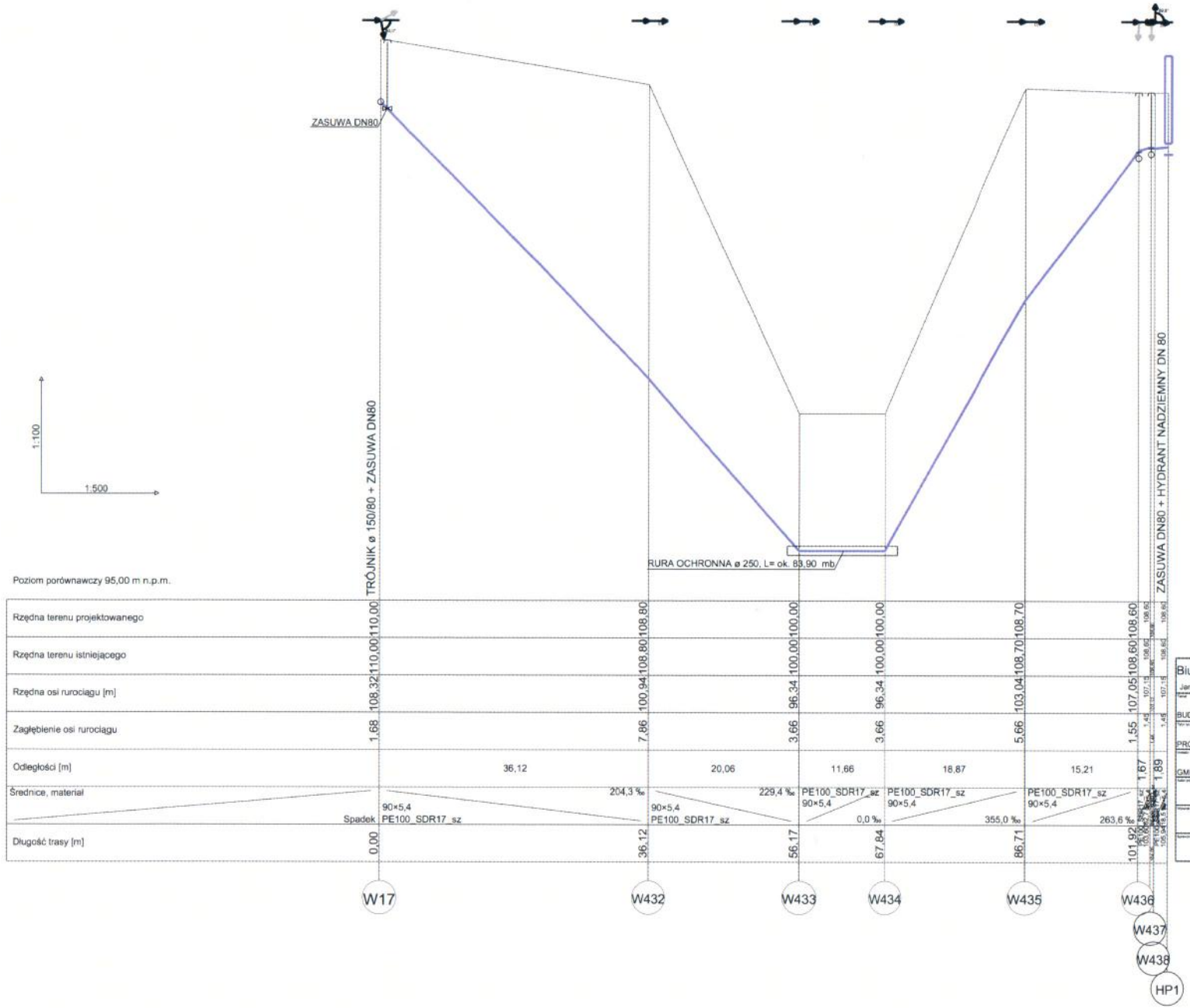

Biuro Obsługi Inwestycji "EKO-SYSTEM" Jarosław Pawłowski, 14-400 Pasłęk, ul.Kolonia Zdroje 25		
BUDOWA SIECI WODOCIĄGOWEJ DRULITY - SOKOŁY - DARGOWO - AWAJKI		Projekt
PROFIL PODŁUŻNY PRZEJŚCIA SIECIĄ WODOCIĄGOWĄ		02.2016
GMINA PASŁĘK, PL. ŚW. WOJCIECHA 5, 14-400 PASŁĘK		1:100/500
mgr inż. Jarosław Pawłowski WAM/0077/POOS/04 upr. bud. do projektowania w branży instalacyjnej		14
mgr inż. Jarosław Pawłowski WAM/0077/POOS/04 upr. bud. do projektowania w branży instalacyjnej		
mgr inż. Jarosław Świdnicki WAM/0065/PWOS/09 upr. bud. do projektowania w branży instalacyjnej		

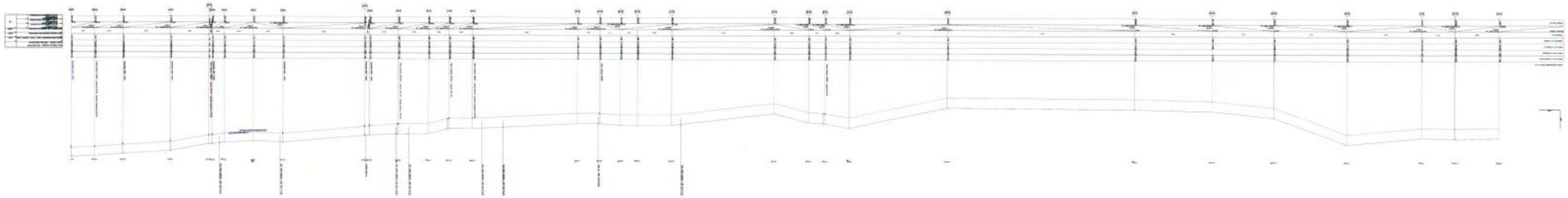

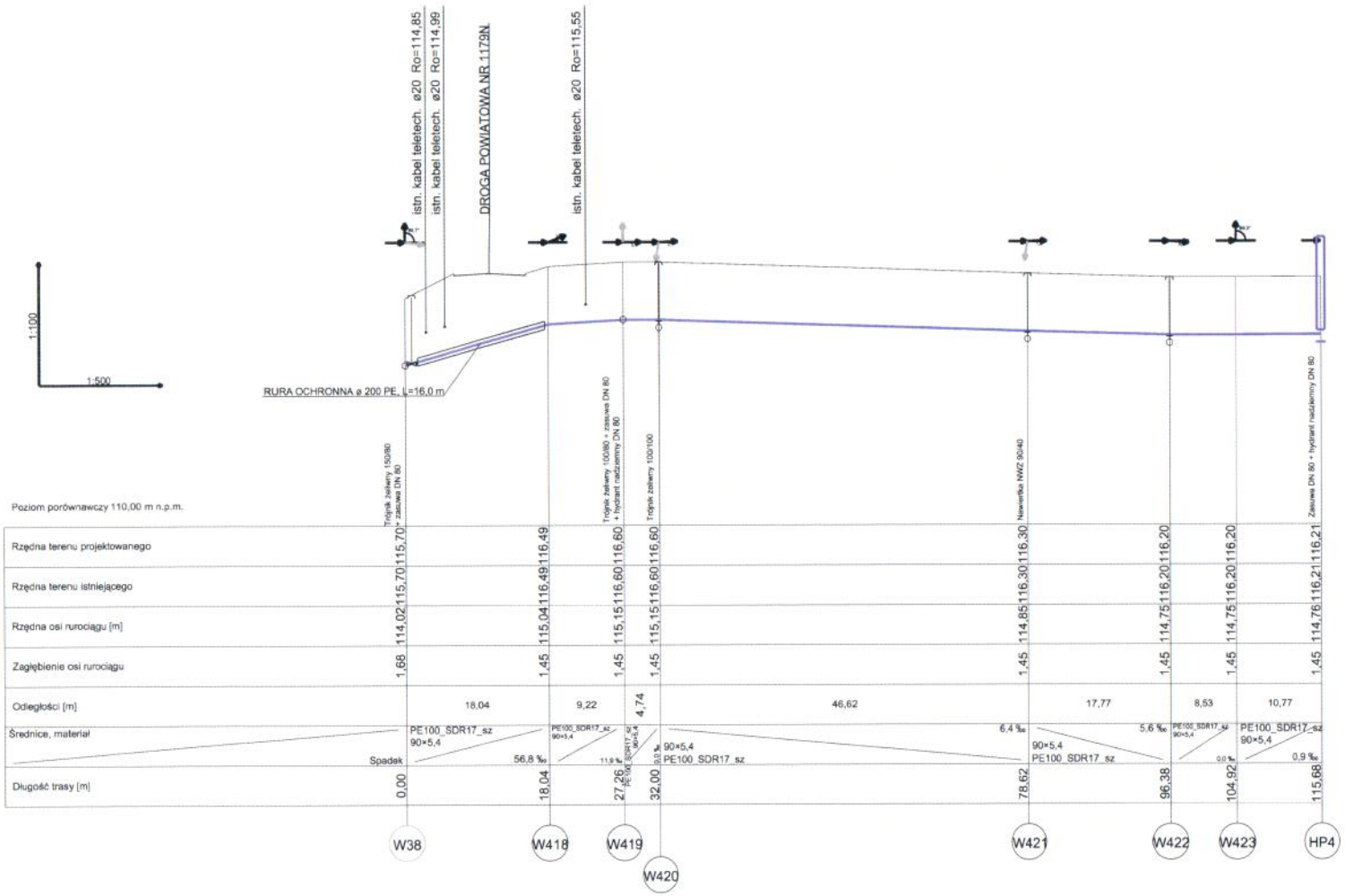

Biuro Obsługi Inwestycji "EKO-SYSTEM" Jarosław Pawłowski, 14-400 Pasłęk, ul.Kolonia Zdroje 25		
Temat BUDOWA SIECI WODOCIĄGOWEJ DRULITY - SOKOŁY - DARGOWO - AWAJKI	Faza Projekt	
Tytuł rys. PROFIL PODŁUŻNY PRZEJŚCIA SIECIĄ WODOCIĄGOWĄ	Data 02.2016	
Obiekt GMINA PASŁĘK, PL. ŚW. WOJCIECHA 5, 14-400 PASŁĘK	Skala 1:100/500	
Autor projektu: mgr inż. Jarosław Pawłowski WAM/0077/POOS/04 upr. bud. do projektowania w branży instalacyjnej	Podpis	Nr rys.
Sprawdził: mgr inż. Jarosław Pawłowski WAM/0077/POOS/04 upr. bud. do projektowania w branży instalacyjnej	Podpis	17
Sprawdził: mgr inż. Jarosław Świdnicki WAM/0065/PWOS/09 upr. bud. do projektowania w branży instalacyjnej	Podpis	

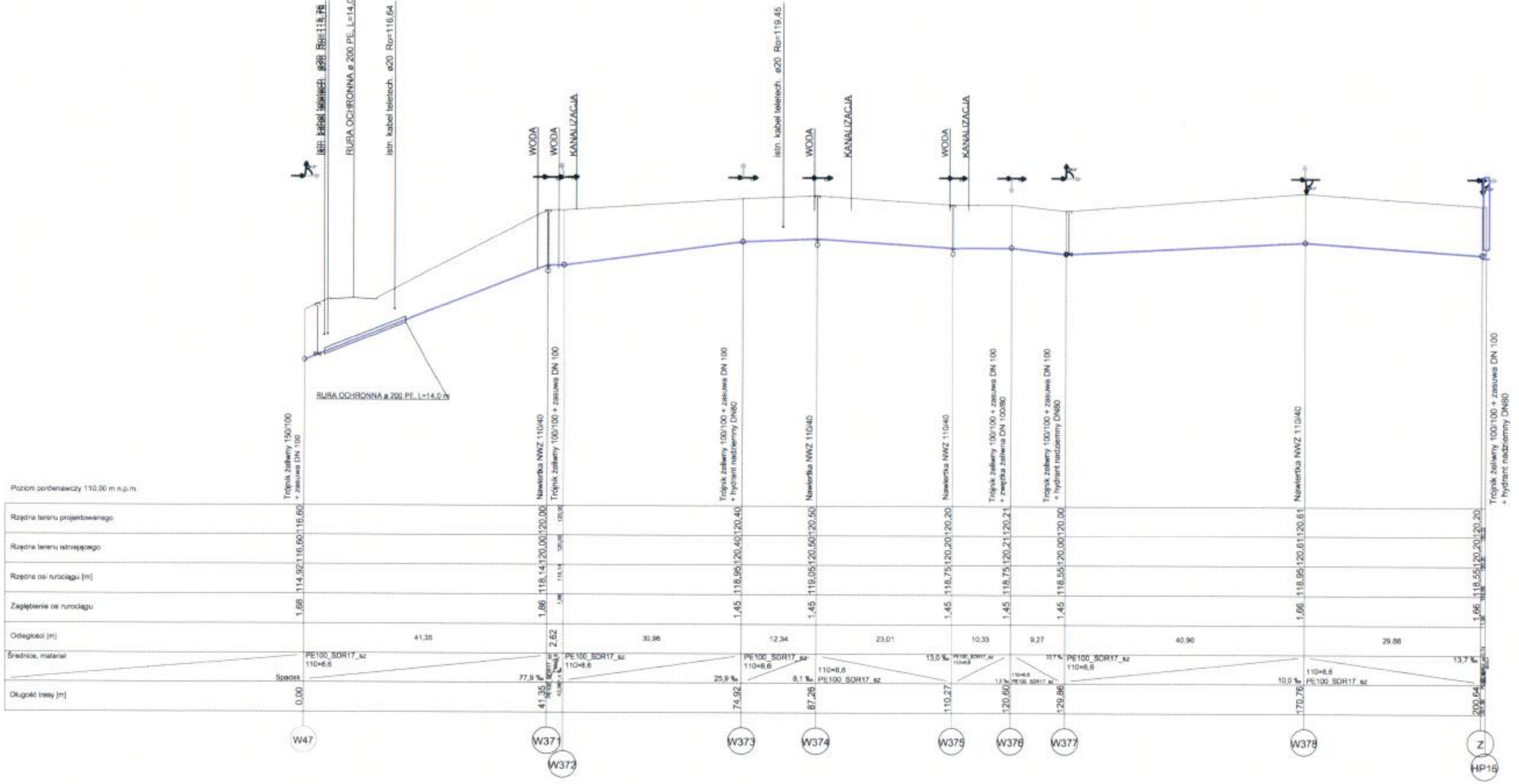

Biuro Obsługi Inwestycji "EKO-SYSTEM"
Jarosław Pawłowski, 14-400 Pasłęk, ul.Kolonia Zdroje 25

BUDOWA SIECI WODOCIĄGOWEJ DRULITY - SOKOŁY - DARGOWO - AWAJKI | Projekt

PROFIL PODŁUŻNY PRZEJŚCIA SIECIĄ WODOCIĄGOWĄ | 02.2016

GMINA PASŁĘK, PL. ŚW. WOJCIECHA 5, 14-400 PASŁĘK | 1:100/500

mgr inż. Jarosław Pawłowski
WAM/0077/POOS/04
upr. bud. do projektowania w branży instalacyjnej

mgr inż. Jarosław Pawłowski
WAM/0077/POOS/04
upr. bud. do projektowania w branży instalacyjnej

mgr inż. Jarosław Świdnicki
WAM/0065/PWOS/09
upr. bud. do projektowania w branży instalacyjnej

18

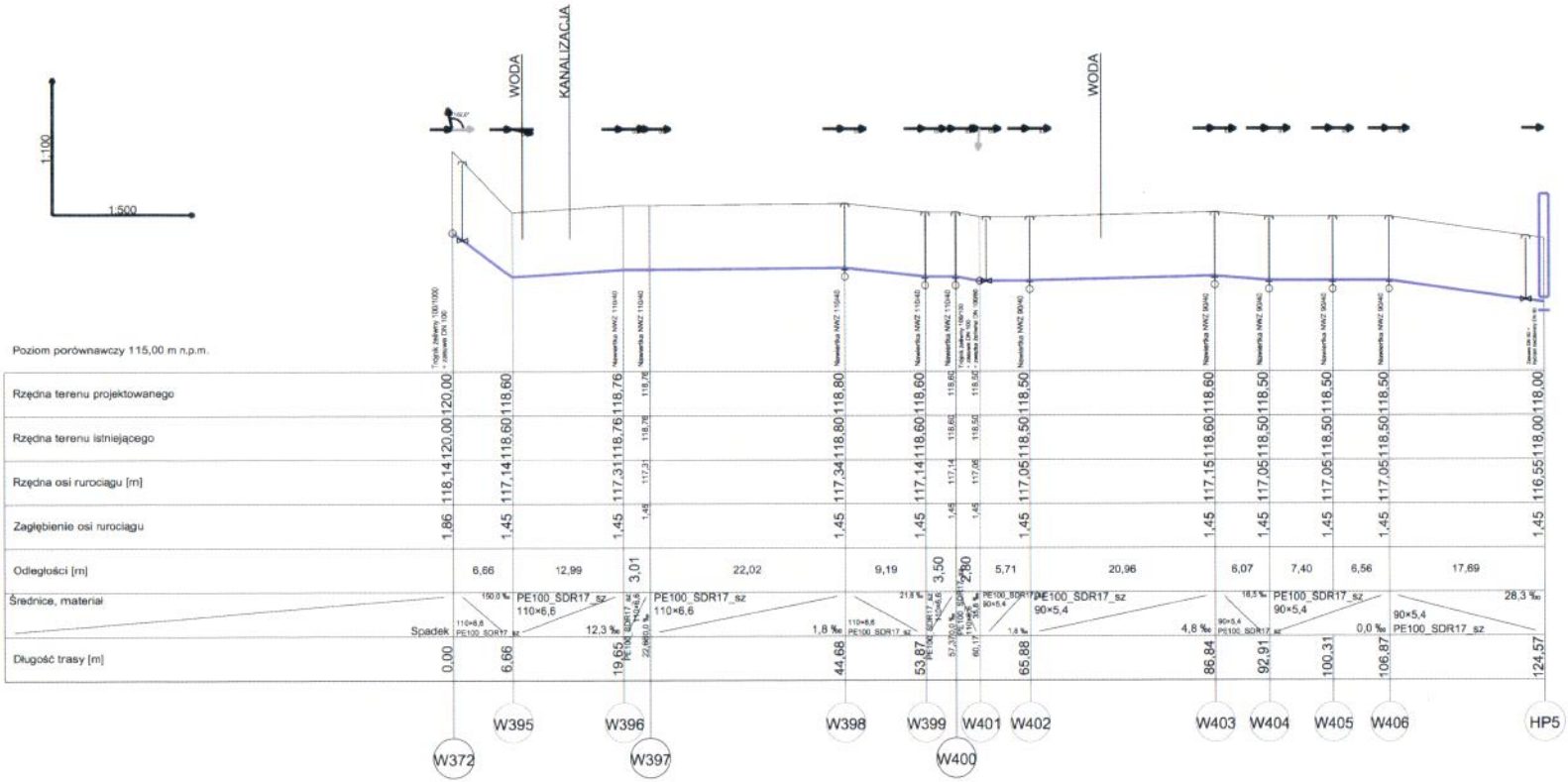

Biuro Obsługi Inwestycji "EKO-SYSTEM" Jarosław Pawłowski, 14-400 Pasłęk, ul.Kolonia Zdroje 25		
BUDOWA SIECI WODOCIĄGOWEJ DRULITY - SOKOŁY - DARGOWO - AWAJKI		Projekt
PROFIL PODŁUŻNY PRZEJŚCIA SIECIĄ WODOCIĄGOWĄ		02.2016
GMINA PASŁĘK, PL. ŚW. WOJCIECHA 5, 14-400 PASŁĘK		1:100/500
mgr inż. Jarosław Pawłowski WAM/0077/POOS/04 upr. bud. do projektowania w branży instalacyjnej		19
mgr inż. Jarosław Pawłowski WAM/0077/POOS/04 upr. bud. do projektowania w branży instalacyjnej		
mgr inż. Jarosław Świdnicki WAM/0065/PWOS/09 upr. bud. do projektowania w branży instalacyjnej		

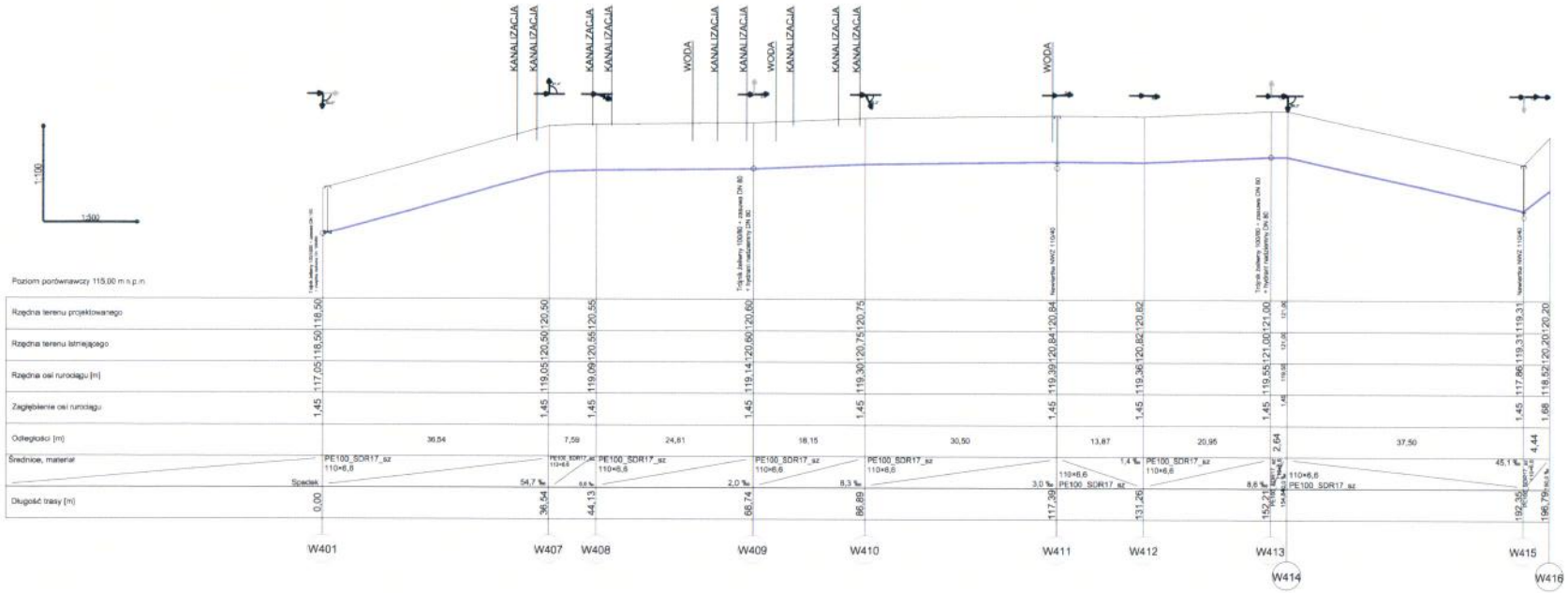

Biuro Obsługi Inwestycji "EKO-SYSTEM" Jarosław Pawłowski, 14-400 Pasłęk, ul.Kolonia Zdroje 25	
BUDOWA SIECI WODOCIĄGOWEJ DRULITY - SOKOŁY - DARGOWO - AWAJKI	Projekt
PROFIL PODŁUŻNY PRZEJŚCIA SIECIĄ WODOCIĄGOWĄ	02.2016
GMINA PASŁĘK, PL. ŚW. WOJCIECHA 5, 14-400 PASŁĘK	1:100/500
mgr inż. Jarosław Pawłowski WAM/0077/POOS/04 upr. bud. do projektowania w branży instalacyjnej	
mgr inż. Jarosław Pawłowski WAM/0077/POOS/04 upr. bud. do projektowania w branży instalacyjnej	20
mgr inż. Jarosław Świdnicki WAM/0065/PWOS/09 upr. bud. do projektowania w branży instalacyjnej	

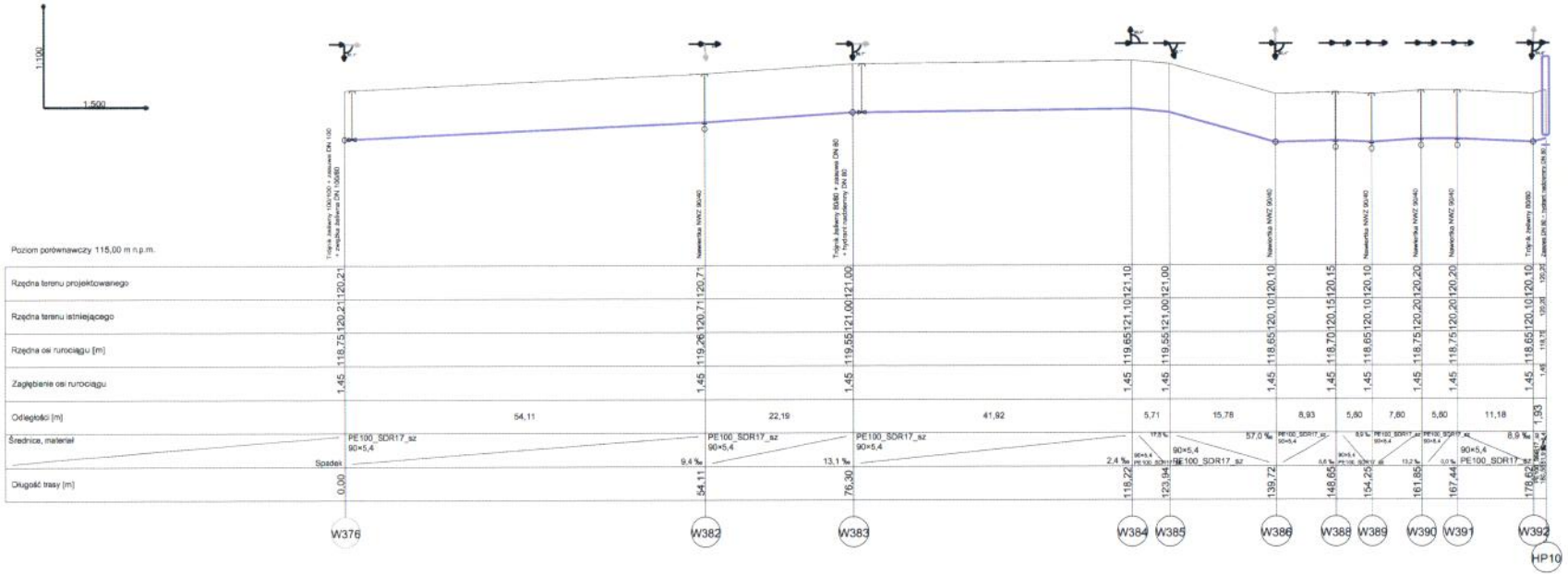

Biuro Obsługi Inwestycji "EKO-SYSTEM" Jarosław Pawłowski, 14-400 Pasłęk, ul.Kolonia Zdroje 25	
BUDOWA SIECI WODOCIĄGOWEJ DRULITY - SOKOŁY - DARGOWO - AWAJKI	Projekt
PROFIL PODŁUŻNY PRZEŁĄCZENIA SIECIĄ WODOCIĄGOWĄ	02.2018
GMINA PASŁĘK, PL. ŚW. WOJCIECHA 5, 14-400 PASŁĘK	1:100/500
mgr inż. Jarosław Pawłowski WAM/0077/POOS/04 upr. bud. do projektowania w branży instalacyjnej	21
mgr inż. Jarosław Pawłowski WAM/0077/POOS/04 upr. bud. do projektowania w branży instalacyjnej	
mgr inż. Jarosław Świdnicki WAM/0065/PWOS/09 upr. bud. do projektowania w branży instalacyjnej	

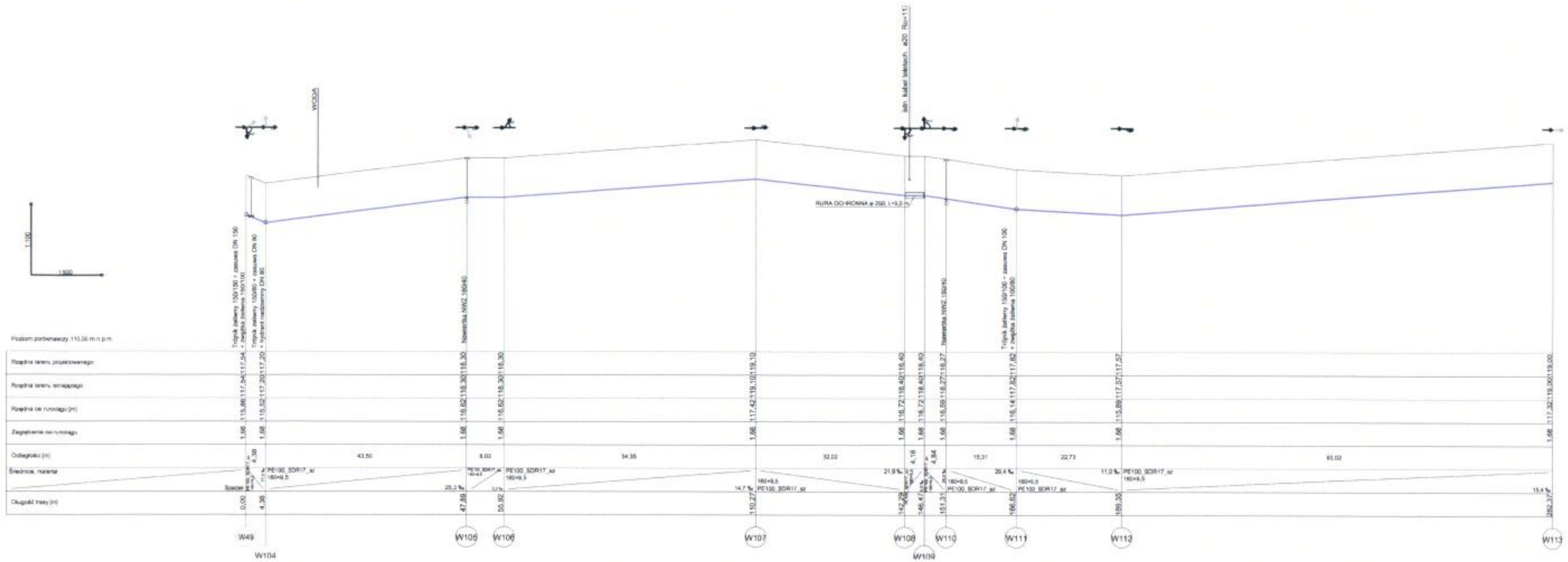

Biuro Obsługi Inwestycji "EKO-SYSTEM" Jarosław Pawłowski, 14-400 Pasłęk, ul. Kolonia Zdroje 25	
BUDOWA SIECI WODOCIĄGOWEJ DRULITY - SOKOŁY - DARGOWO - AWAJKI	Projekt
PROFIL PODŁUŻNY PRZEJŚCIA SIECIĄ WODOCIĄGOWĄ	02.2018
GMINA PASŁĘK, PL. ŚW. WOJCIECHA 5, 14-400 PASŁĘK	1:100/500
mgr inż. Jarosław Pawłowski WAM/0077/POOS/04 upr. bud. do projektowania w branży instalacyjnej	22
mgr inż. Jarosław Pawłowski WAM/0077/POOS/04 upr. bud. do projektowania w branży instalacyjnej	
mgr inż. Jarosław Świątnicki WAM/0085/PWOS/08 upr. bud. do projektowania w branży instalacyjnej	



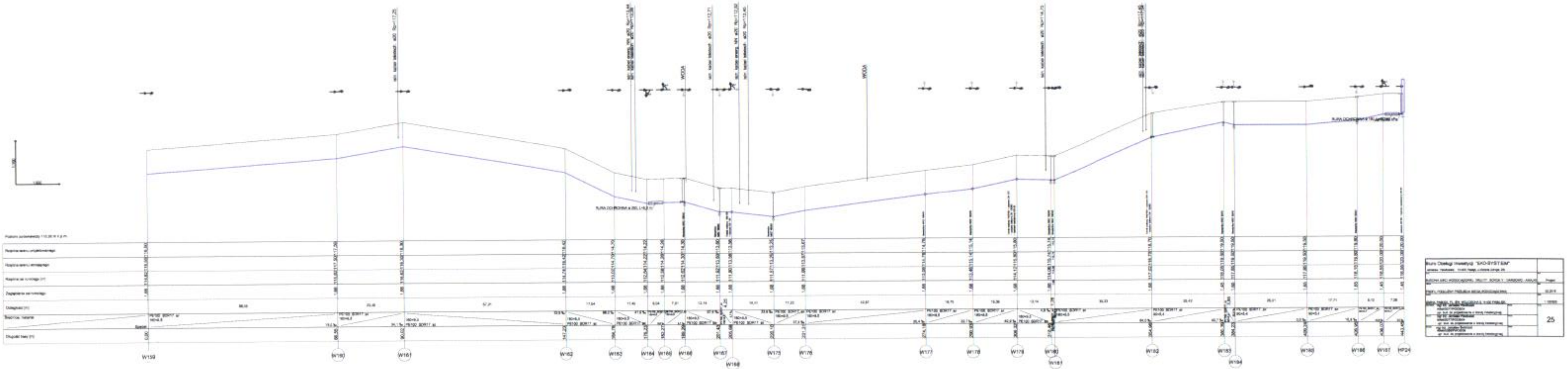
WODA
WODA
W159
W160
W161
W162
W163
W164
W165
W166
W167
W168
W175
W176
W177
W178
W179
W180
W181
W182
W183
W184
W185
W186
W187
HP24
25

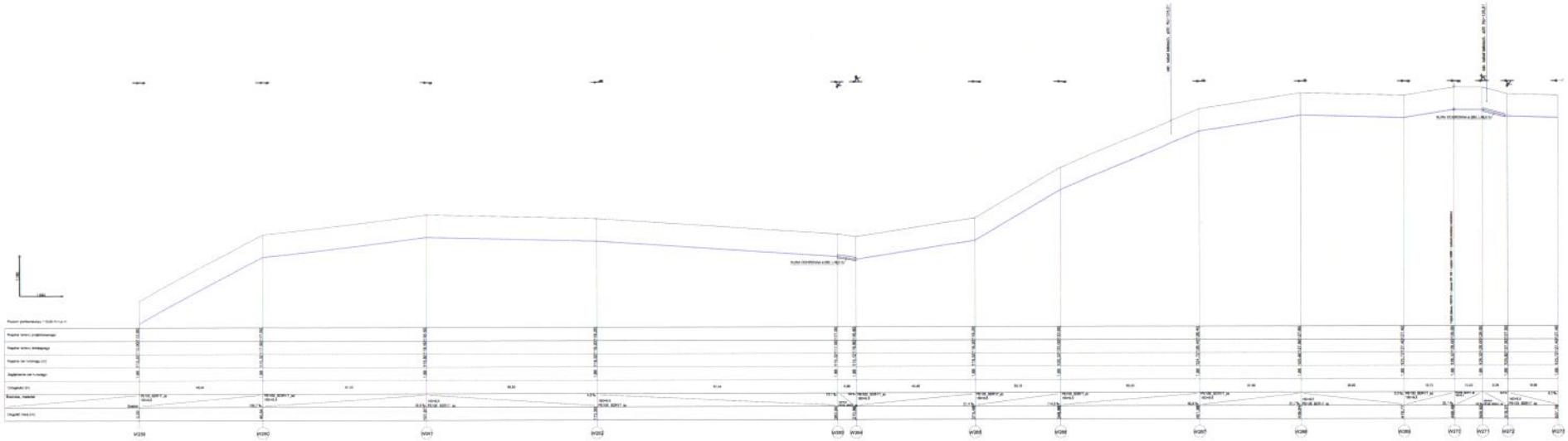

27

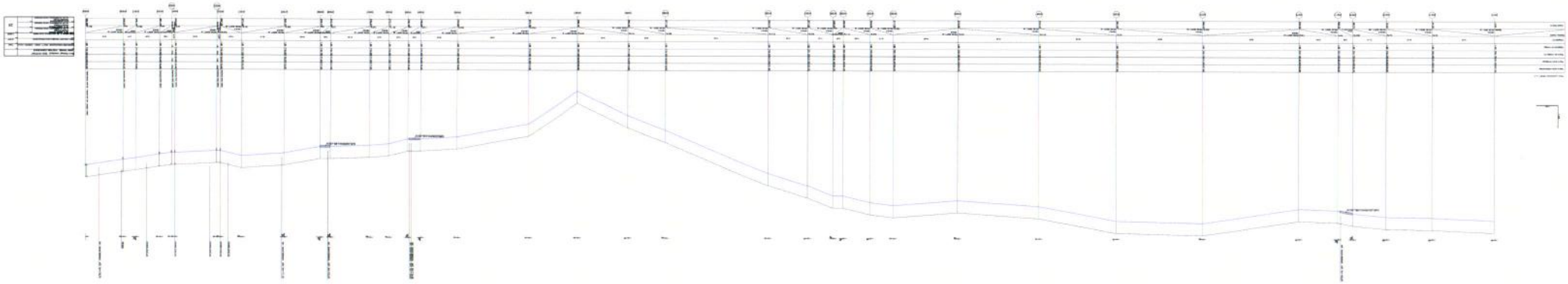

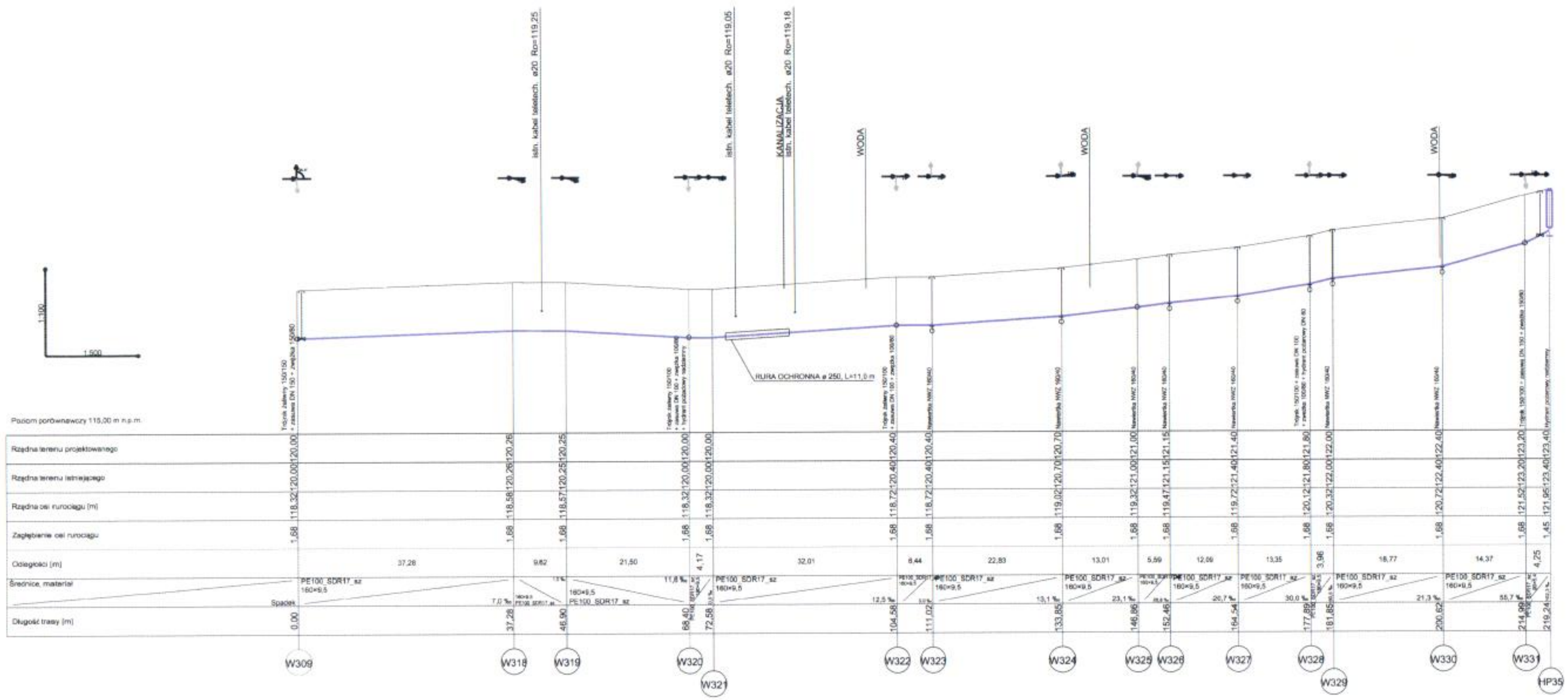

Biuro Obsługi Inwestycji "EKO-SYSTEM"
Jarosław Pawłowski, 14-400 Pasłęk, ul. Kolonia Zdroja 25

BUDOWA SIECI WODOCIĄGOWEJ DRULITY - SOKOŁY - DARGOWO - AWAJKI	Projekt
PROFIL PODŁUŻNY PRZEJŚCIA SIECIĄ WODOCIĄGOWĄ	02.2018
GMINA PASŁĘK, PL. ŚW. WOJCIECHA 5, 14-400 PASŁĘK	1:100/500
mgr inż. Jarosław Pawłowski WAM/0077/POOS/04 upr. bud. do projektowania w branży instalacyjnej	29
mgr inż. Jarosław Pawłowski WAM/0077/POOS/04 upr. bud. do projektowania w branży instalacyjnej	
mgr inż. Jarosław Świdnicki WAM/0066/PWOS/09 upr. bud. do projektowania w branży instalacyjnej	

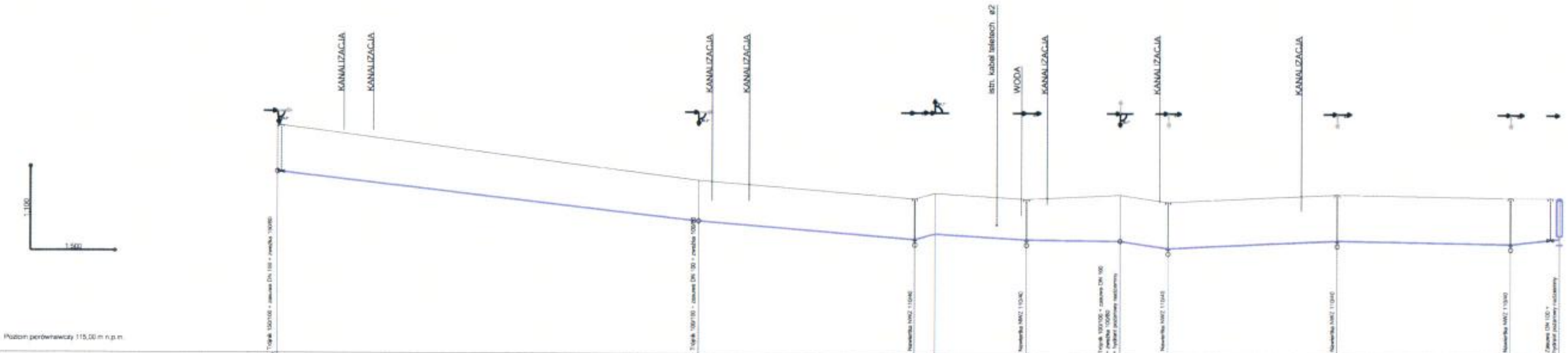

Węzeł	Długość trasy [m]	Zagłębienie osi rurociągu	Rzędna osi rurociągu [m]	Rzędna terenu istniejącego	Rzędna terenu projektowanego	Uwagi
W331	0,00	1,68	121,52	123,20	123,20	Trójnik 100/100 + zasuwa DN 100 + zwężka 100/80
W332	76,01	1,45	119,78	121,24	121,24	Trójnik 100/100 + zasuwa DN 100 + zwężka 100/80
W334	115,41	1,45	119,14	120,60	120,60	Nawiertka NWZ 110/40
W335	119,14	1,45	119,34	120,80	120,80	
W336	135,38	1,45	119,14	120,60	120,60	Nawiertka NWZ 110/40
W337	152,04	1,66	119,11	120,76	120,76	Trójnik 100/100 + zasuwa DN 100 + zwężka 100/80 + hydrant pożarowy nadziemny
W338	161,08	1,66	118,84	120,50	120,50	Nawiertka NWZ 110/40
W339	191,96	1,66	119,14	120,80	120,80	Nawiertka NWZ 110/40
W340	223,27	1,66	119,05	120,70	120,70	Nawiertka NWZ 110/40
HP38	232,29	1,45	119,25	120,70	120,70	Zasuwa DN 100 + hydrant pożarowy nadziemny

Odcinek	Odległości [m]	Spadek	Średnica, materiał
W331–W332	76,01	22,8 ‰	110×6,6 PE100 SDR17 sz
W332–W334	39,41	16,2 ‰	110×6,6 PE100 SDR17 sz
W334–W335	3,72		
W335–W336	16,25	12,3 ‰	110×6,6 PE100 SDR17 sz
W336–W337	16,65	2,4 ‰	110×6,6 PE100 SDR17 sz
W337–W338	9,05		110×6,6 PE100 SDR17 sz
W338–W339	30,88	9,7 ‰	PE100 SDR17 sz 110×6,6
W339–W340	31,31	3,2 ‰	110×6,6 PE100 SDR17 sz
W340–HP38	9,01		PE100 SDR17 sz 110×6,6

Biuro Obsługi Inwestycji "EKO-SYSTEM"
Jarosław Pawłowski, 14-400 Pasłęk, ul. Kolonia Zdroje 25

BUDOWA SIECI WODOCIĄGOWEJ DRULITY - SOKOŁY - DARGOWO - AWAJKI	Projekt
PROFIL PODŁUŻNY PRZEJŚCIA SIECIĄ WODOCIĄGOWĄ	02.2016
GMINA PASŁĘK, PL. ŚW. WOJCIECHA 5, 14-400 PASŁĘK	1:100/500
mgr inż. Jarosław Pawłowski WAM/0077/POOS/04 upr. bud. do projektowania w branży instalacyjnej	30
mgr inż. Jarosław Pawłowski WAM/0077/POOS/04 upr. bud. do projektowania w branży instalacyjnej	
mgr inż. Jarosław Świdnicki WAM/0085/PWOS/09 upr. bud. do projektowania w branży instalacyjnej	

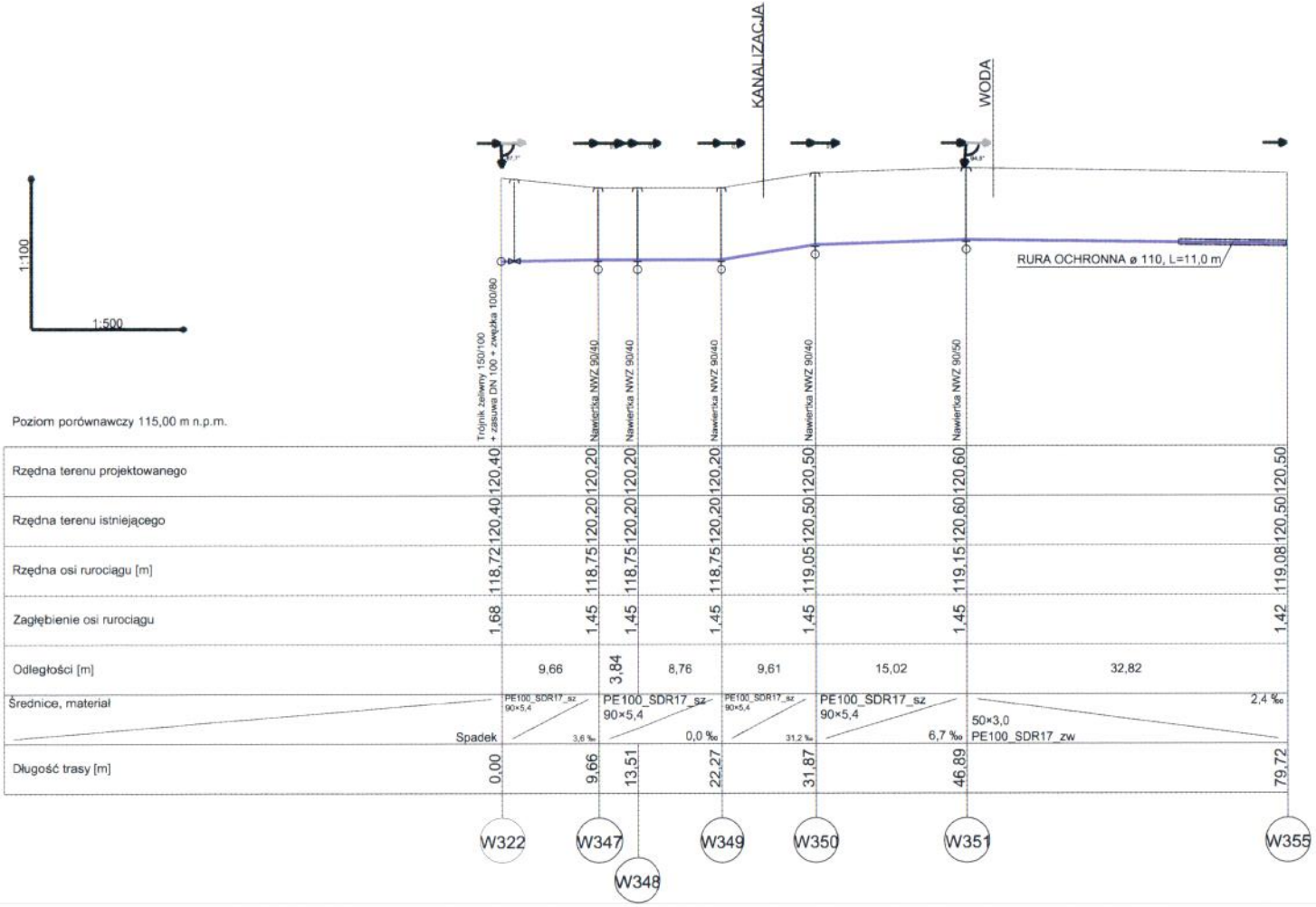

Biuro Obsługi Inwestycji "EKO-SYSTEM" Jarosław Pawłowski, 14-400 Pasłęk, ul.Kolonia Zdroje 25		
Temat BUDOWA SIECI WODOCIĄGOWEJ DRULITY - SOKOŁY - DARGOWO - AWAJKI		Faza Projekt
Obiekt PROFIL PODŁUŻNY PRZEJŚCIA SIECIĄ WODOCIĄGOWĄ		Data 02.2016
Lokalizacja GMINA PASŁĘK, PL. ŚW. WOJCIECHA 5, 14-400 PASŁĘK		Skala 1:100/500
Projektant mgr inż. Jarosław Pawłowski WAM/0077/POOS/04 upr. bud. do projektowania w branży instalacyjnej	Podpis	Nr rys. 31
Rysował mgr inż. Jarosław Pawłowski WAM/0077/POOS/04 upr. bud. do projektowania w branży instalacyjnej	Podpis	
Sprawdził mgr inż. Jarosław Świdnicki WAM/0065/PWOS/09 upr. bud. do projektowania w branży instalacyjnej	Podpis	

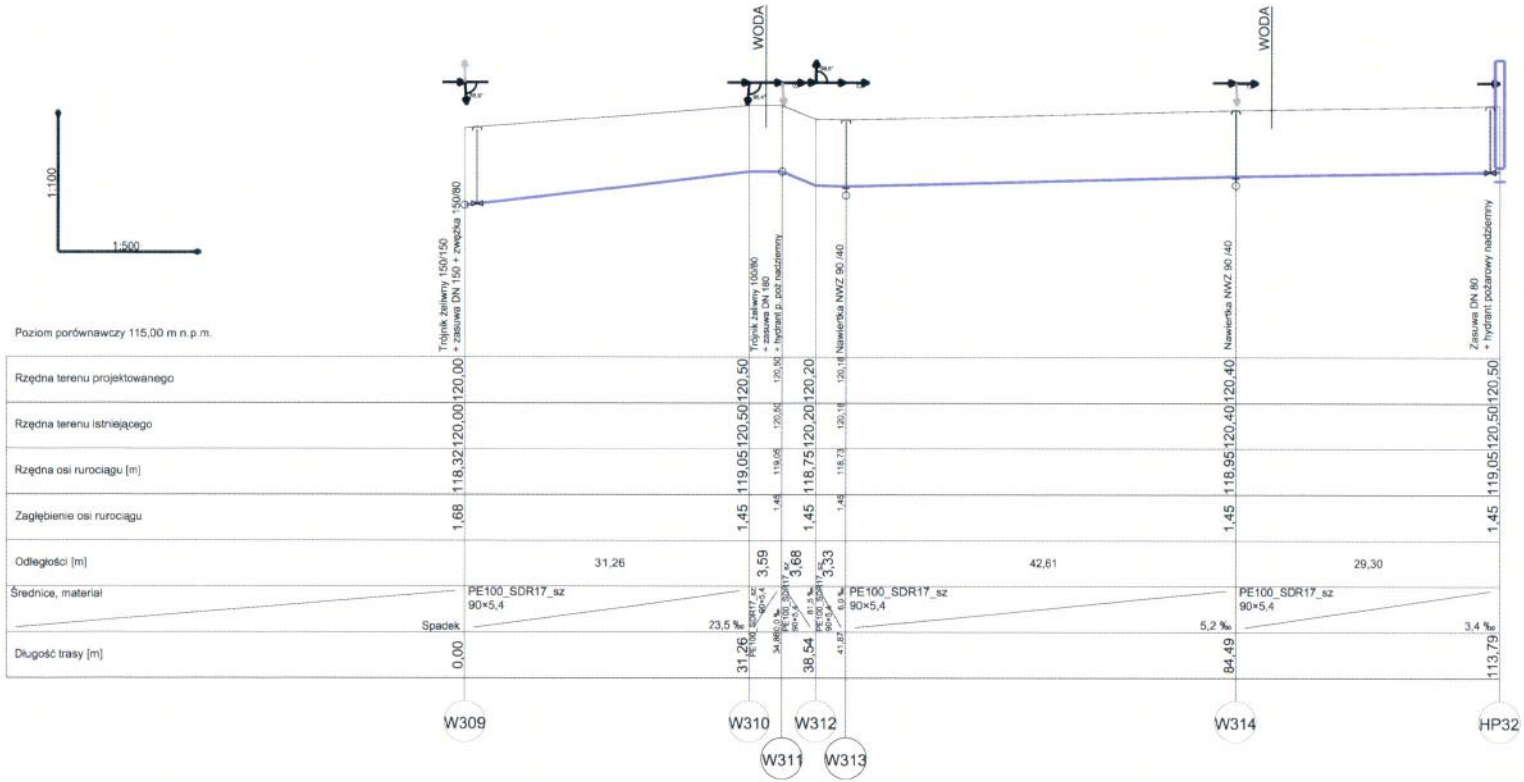

Biuro Obsługi Inwestycji "EKO-SYSTEM" Jarosław Pawłowski, 14-400 Pasłęk, ul.Kolonia Zdroje 25		
BUDOWA SIECI WODOCIĄGOWEJ DRULITY - SOKOŁY - DARGOWO - AWAJKI		Projekt
PROFIL PODŁUŻNY PRZEJŚCIA SIECIĄ WODOCIĄGOWĄ		02.2016
GMINA PASŁĘK, PL. ŚW. WOJCIECHA 5, 14-400 PASŁĘK		1:100/500
mgr inż. Jarosław Pawłowski WAM/0077/POOS/04 upr. bud. do projektowania w branży instalacyjnej		32
mgr inż. Jarosław Pawłowski WAM/0077/POOS/04 upr. bud. do projektowania w branży instalacyjnej		
mgr inż. Jarosław Świdnicki WAM/0065/PWOS/09 upr. bud. do projektowania w branży instalacyjnej		

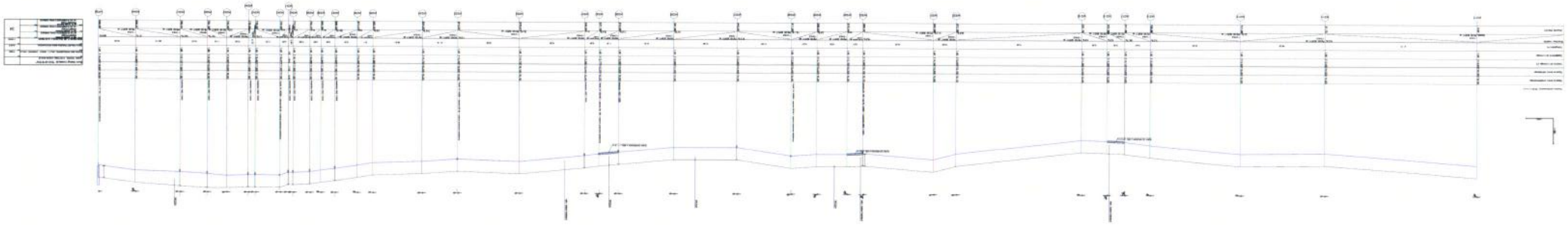

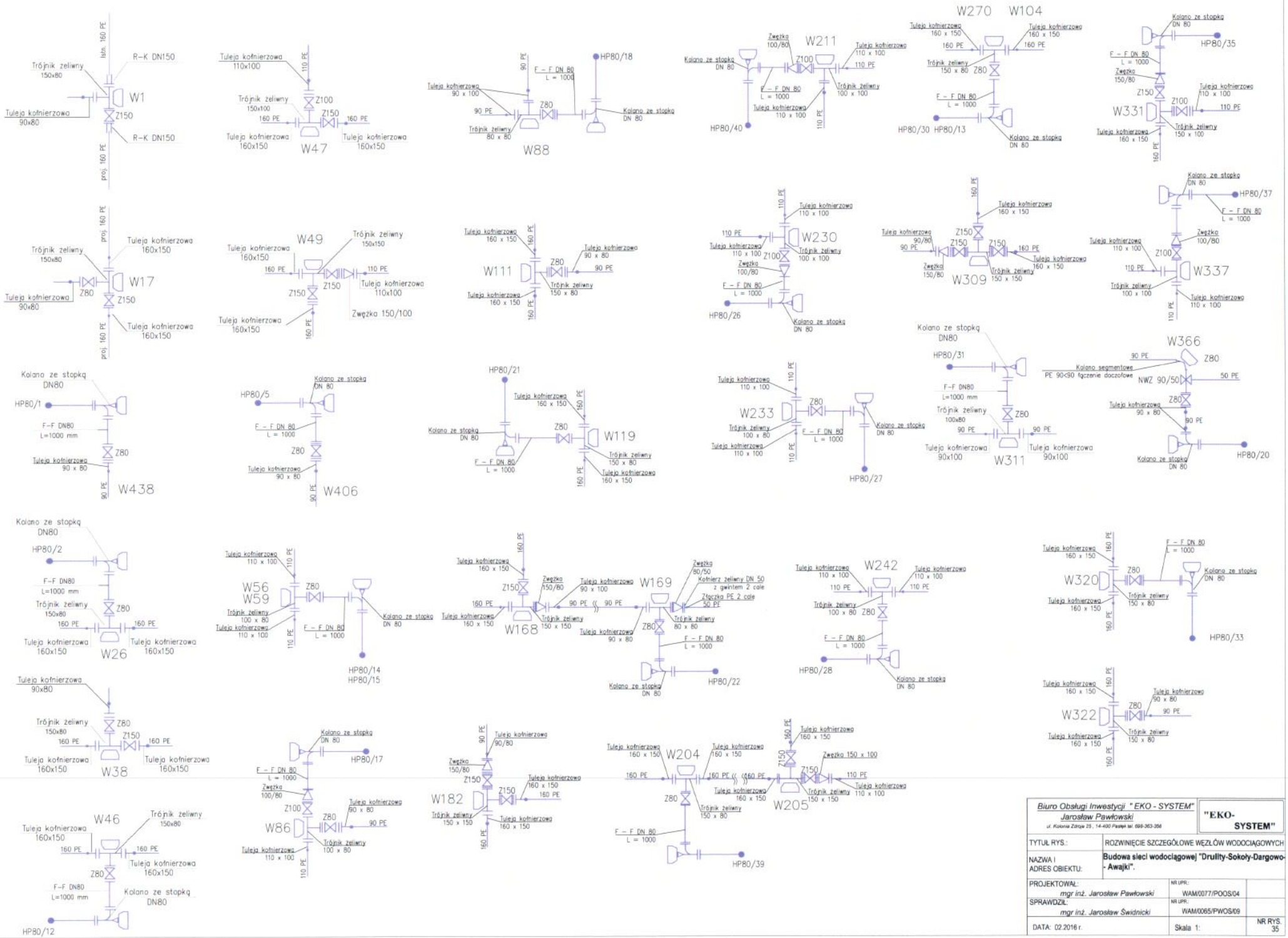

Biuro Obsługi Inwestycji "EKO - SYSTEM" Jarosław Pawłowski ul. Kolonia Zarząa 25, 14-400 Pasłęk tel. 698-363-356	"EKO-SYSTEM"		
TYTUŁ RYS.:	ROZWINIĘCIE SZCZEGÓŁOWE WĘZŁÓW WODOCIĄGOWYCH		
NAZWA I ADRES OBIEKTU:	**Budowa sieci wodociągowej "Drulity-Sokoły-Dargowo-Awajki".**		
PROJEKTOWAŁ: *mgr inż. Jarosław Pawłowski*		NR UPR.: WAM/0077/POOS/04	
SPRAWDZIŁ: *mgr inż. Jarosław Świdnicki*		NR UPR.: WAM/0065/PWOS/09	
DATA: 02.2016 r.		Skala 1:	NR RYS. 35

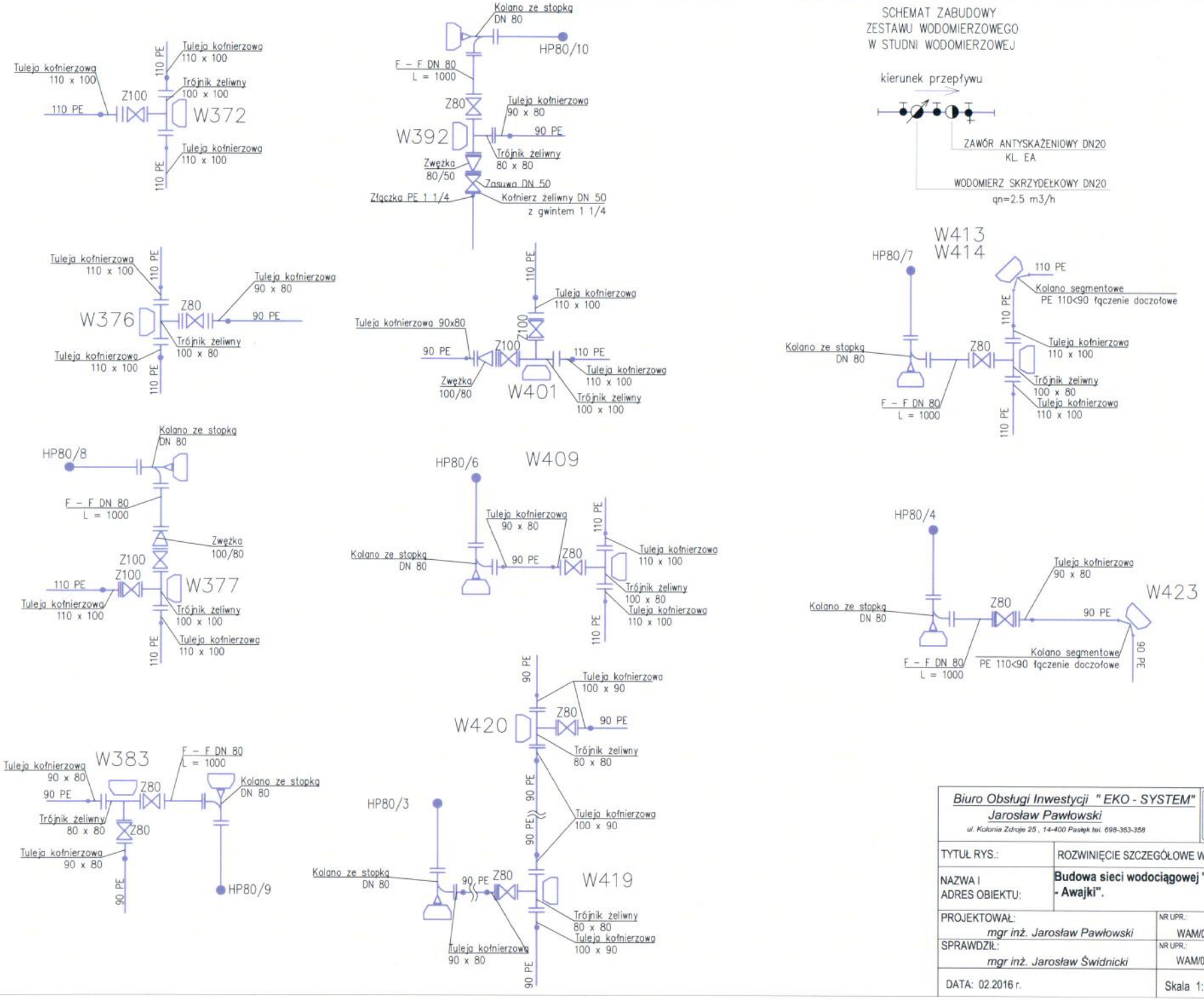

Biuro Obsługi Inwestycji "EKO - SYSTEM" *Jarosław Pawłowski* *ul. Kolonia Zdroje 25, 14-400 Pasłęk tel. 698-363-358*		**"EKO-SYSTEM"**	
TYTUŁ RYS.:	ROZWINIĘCIE SZCZEGÓŁOWE WĘZŁÓW WODOCIĄGOWYCH		
NAZWA I ADRES OBIEKTU:	**Budowa sieci wodociągowej "Drulity-Sokoły-Dargowo-Awajki".**		
PROJEKTOWAŁ: *mgr inż. Jarosław Pawłowski*		NR UPR.: WAM/0077/POOS/04	
SPRAWDZIŁ: *mgr inż. Jarosław Świdnicki*		NR UPR.: WAM/0065/PWOS/09	
DATA: 02.2016 r.		Skala 1:	NR RYS. 36