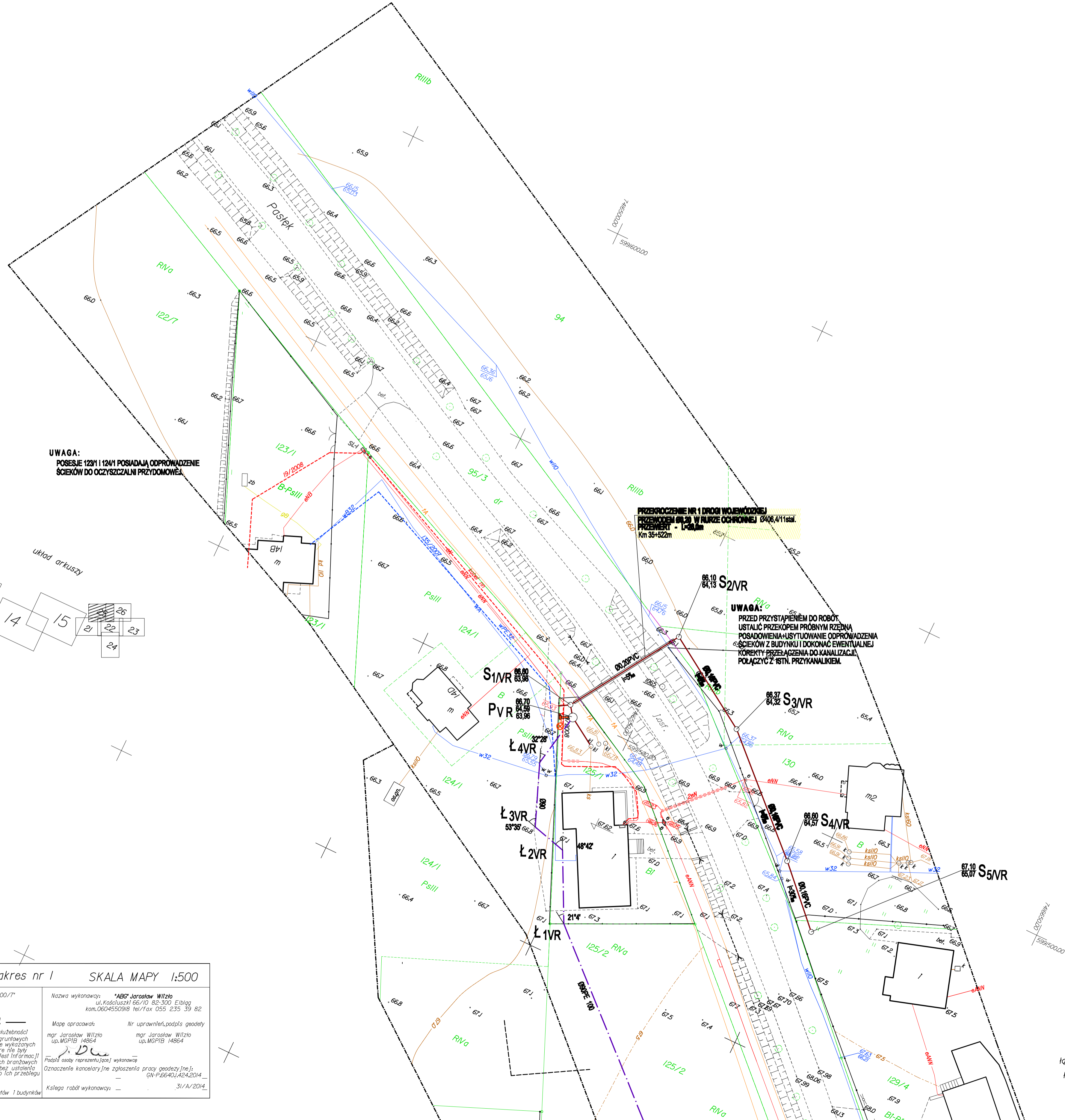
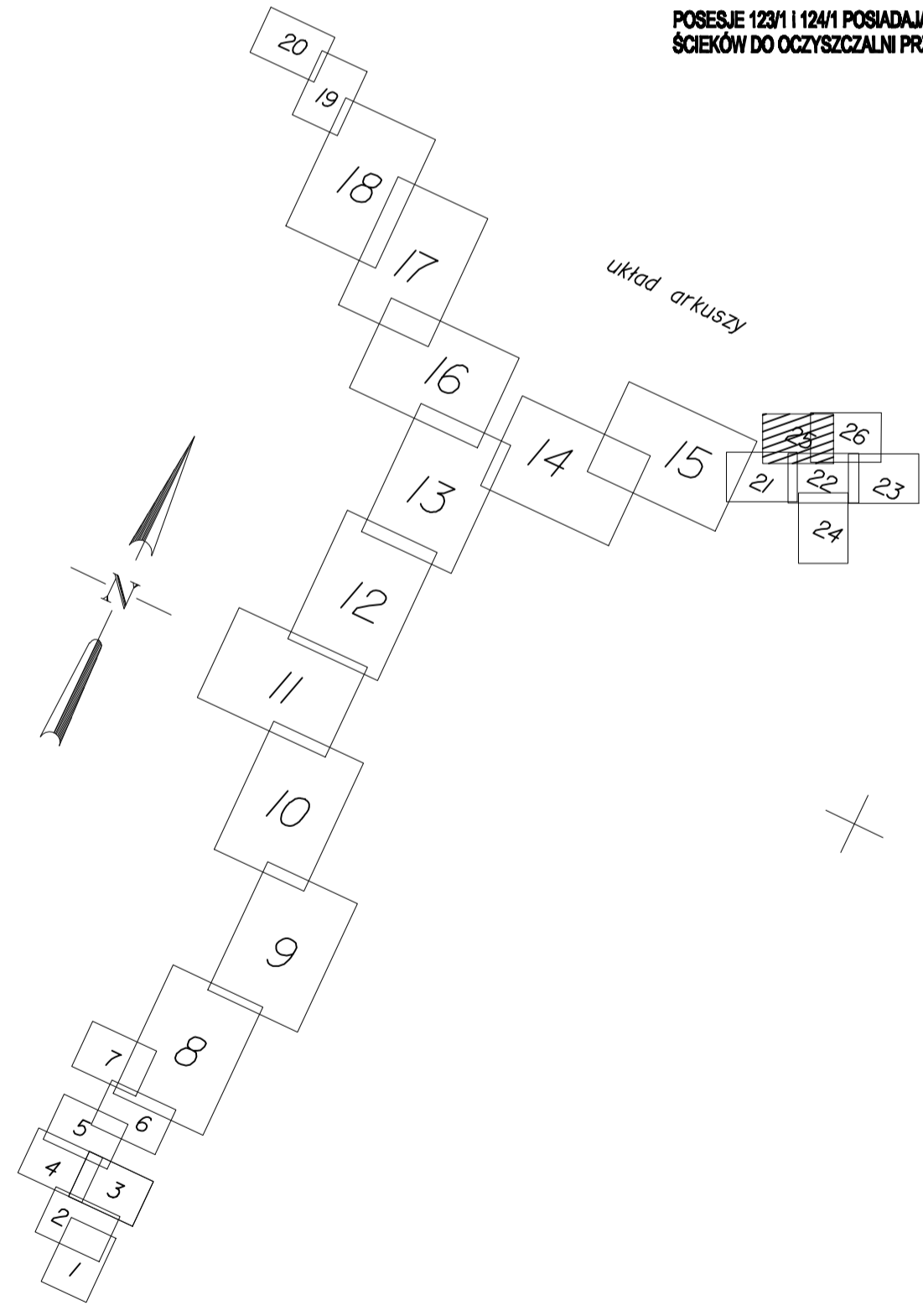


MAPA DO CELÓW PROJEKTOWYCH arkusz nr 25 SKALA MAPY 1:500

woj.warmińsko-mazurskie pow. elbląski gmina Pasłęk Pasłęk Trasa Zielonka Paslecka, Kleśminek, Majki, Gryżyna, Rogajny, Rzepy, Pasiek Jedn.ewid. 280407_5 Kopia mapy zasadniczej: 202.333.010/012	1.Układ współrzędnych prostokątnych płaskich "2000"/P 2.Układ wysokości - Kranszadt 3.Data opracowania mapy 06.08.2014r. 4.Oznaczenie granic obszarów, który był przedmiotem aktualizacji 5.Na niniejszej mapie nie badano występowania służebności gruntowych 6.Nie wykryto, stała istnienia w terenie innych nie wykazanych na niniejszej mapie urządzeń podziemnych, które nie były zgłoszone do Inwentaryzacji lub o których brak jest informacji w Instytucjach branżowych 7.Granice działek naniesiono na niniejszą mapę bez ustalenia stanu prawnego ich przebiegu 8.Kontury użytków oznaczonych symbolem nie są ujawnione w bazie danych ewidencji gruntów i budynków	Nazwa wykonawcy: "ABC" Jarosław Wilizo ul.Kościuszki 66/10 82-300 Elbląg kom.060455098 tel/fax 055 235 39 82 Mapa opracował: Nr uprawnień, podpis geodety mgr Jarosław Wilizo up.MGPiB 14864 mgr Jarosław Wilizo up.MGPiB 14864 Podpis osoby reprezentującej wykonawcę Oznaczenie kancelarii/na zgłoszenia pracy geodety [nie] 67 453 12013 Księga robót wykonawcy: 23/B/2013
---	---	--

Podpisuje się za niniejszy dokument został opracowany w wyniku przedmiotowych i kartograficznych, których rezultaty zawiera niniejsza mapa, w oparciu o ewidencje materiałów budowlanych i kartograficznych	STAROSTA ELBLĄSKI
Organ prowadzący całonocny zespół geodety i kartograficy	P.2804.2014.2079
Identyfikacja ewidencyjny materiału zasobu - operata technicznego	21 02 2014
Data opisu na operata technicznego do ewidencji materiałów zasobu	Z up. STAROSTY
Imię, nazwisko i podpis osoby reprezentującej organ	mgr inż. Zofia Putyrewska Główny Specjalista w Wydziale Geodezji i Kartografii, Katastru i Numeryzacji

UWAGA:
POSESIE 1231 I 1241 POSIADAJĄ ODPROWADZENIE SCIEKÓW DO OCZYSZCZALNI PRZYDOMOWEJ.



- OZNACZENIA:
- PROJEKT SANITARNY GRANICZNY
 - PROJEKT RUCIOCIĄG TŁOCZNY
 - P ○ PROJ. POMPOWIA
 - SRO ○ PROJ. STUDNIA ROZPRĘŻNA
 - SR ○ PROJ. STUDNIA REWIZYJNA
 - SO ○ PROJ. STUDNIA DLA ODPIĘTRZENIA
 - KZ ○ PROJ. KOMORA ZASUW
 - ⊗ PROJ. KABEL ELEKTROENERGETYCZNY

Podpisuje się za zgodność z oryginałem mapy do celów projektowych przyjętej do państwowego zasobu geodezyjnego i kartograficznego

Podpis (projektanta)

ARK. NR 25

"USŁUGI PROJEKTOWE" MGR INŻ. D. DOKTOR-ROCHNA	
TREŚĆ BUDOWA KANAŁU SANITARNEJ ROGAJNY-GRYŻYNA- MAJKI - ZIELONKA PASLECKA	NR RYS. 25
P.B.-SIECI SANITARNE	SKALA 1:500
OPRACOWAŁA MGR INŻ. D. DOKTOR-ROCHNA upr. nr 460/GD/74	DATA 08.2015r
SPRAWDZIŁ INŻ. I. CISZAK upr. nr 280/EL/79	






STAROSTA ELBLĄSKI
Zgodnie z art. 28 b i 28c ustawy z dnia 17 maja 1989r. - Prawo geodezyjne i kartograficzne (Dz.U. z 2015r. poz. 520 ze zmianami) niniejsza dokumentacja zarejestrowana pod nr kancelaryjnym GN-E.6630.1.103.2015, dotycząca: **stworzenie projektowanej sieci kanalizacji sanitarnej oraz sieci elektroenergetycznej dla zasilania pompowni** była przedmiotem stacjonarnej narady koordynacyjnej, przeprowadzonej w dniu 10 września 2015r. w siedzibie Powiatowego Ośrodka Dokumentacji Geodezyjnej i Kartograficznej w Elblągu, ul. Tytułceja 11 pok. Nr 3 **Z up. STAROSTY**

mgr inż. Zofia Putyrewska
GŁÓWNY SPECJALISTA
w Wydziale Geodezji i Kartografii,
Katastru i Numeryzacji

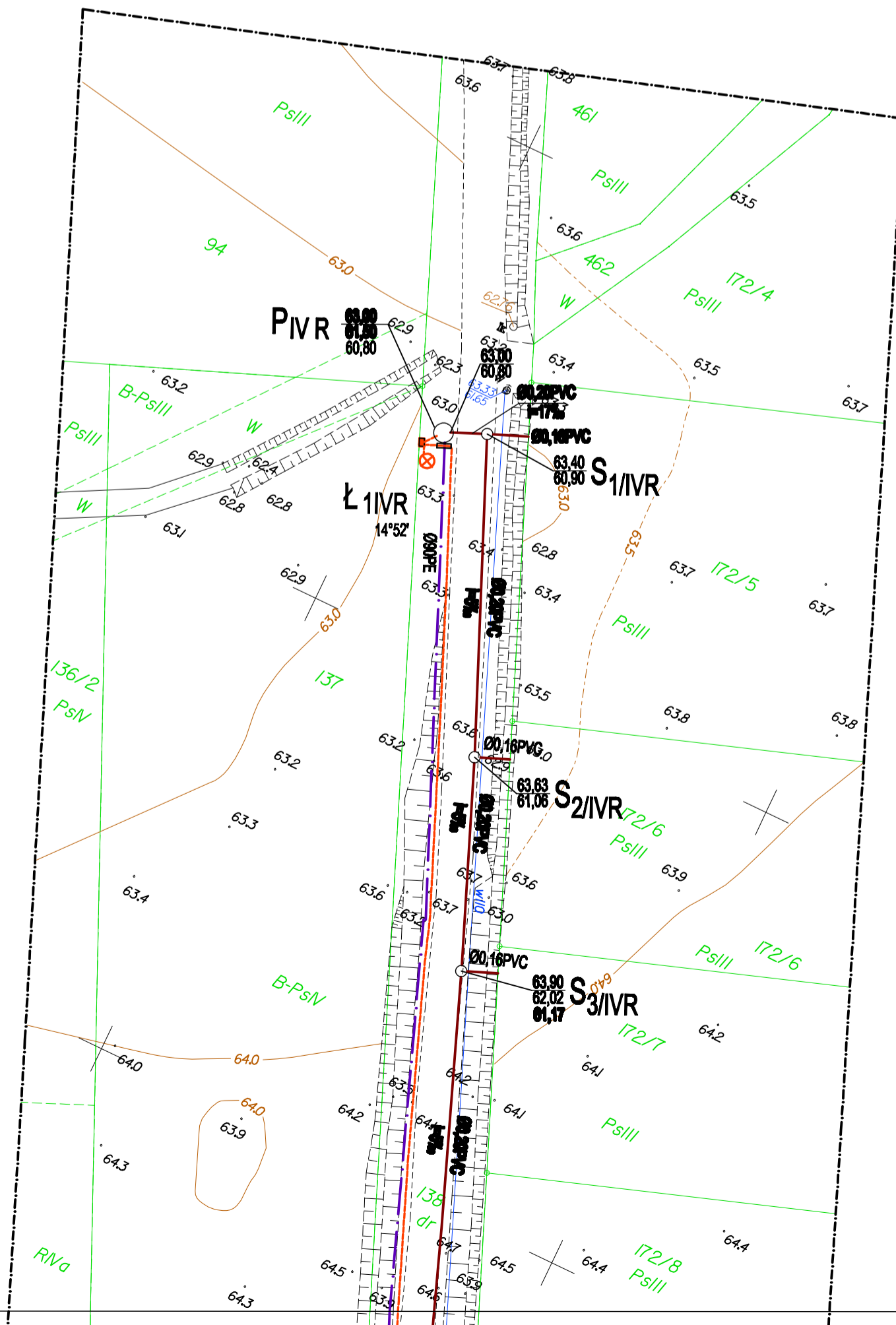
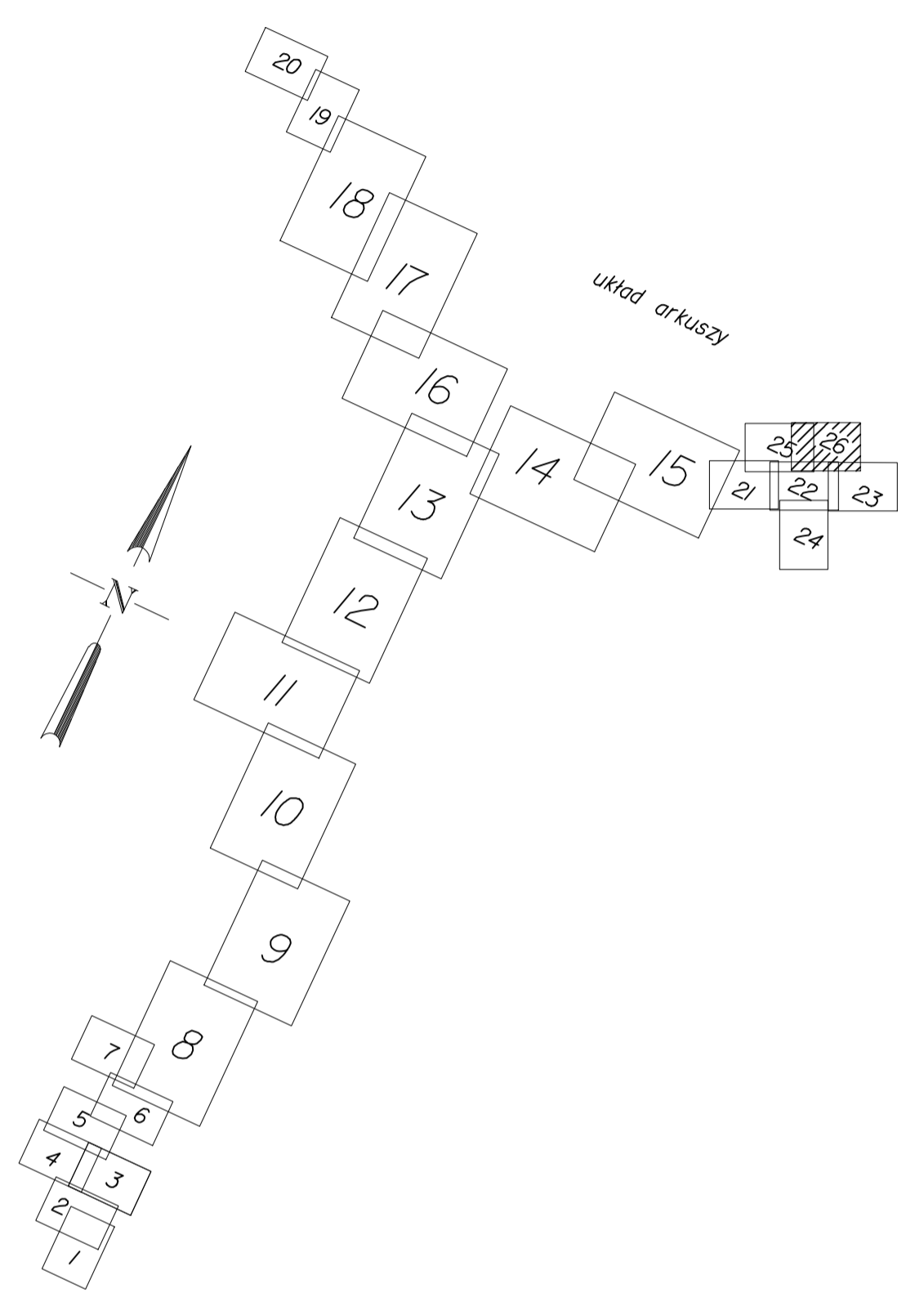
MAPA DO CELÓW PROJEKTOWYCH zakres nr 1 SKALA MAPY 1:500









woj.warmińsko-mazurskie pow. elbląski gmina Pasłęk m.Rogajny dz.124/1/24/2i25/2 Jedn.ewid. 280407_5 Kopia mapy zasadniczej: 202.333.010/013/011	1.Układ współrzędnych prostokątnych płaskich "2000"/P 2.Układ wysokości - Kranszadt 3.Data opracowania mapy 06.08.2014r. 4.Oznaczenie granic obszarów, który był przedmiotem aktualizacji 5.Na niniejszej mapie nie badano występowania służebności gruntowych 6.Nie wykryto, stała istnienia w terenie innych nie wykazanych na niniejszej mapie urządzeń podziemnych, które nie były zgłoszone do Inwentaryzacji lub o których brak jest informacji w Instytucjach branżowych 7.Granice działek naniesiono na niniejszą mapę bez ustalenia stanu prawnego ich przebiegu 8.Kontury użytków oznaczonych symbolem nie są ujawnione w bazie danych ewidencji gruntów i budynków	Nazwa wykonawcy: "ABC" Jarosław Wilizo ul.Kościuszki 66/10 82-300 Elbląg kom.060455098 tel/fax 055 235 39 82 Mapa opracował: Nr uprawnień, podpis geodety mgr Jarosław Wilizo up.MGPiB 14864 mgr Jarosław Wilizo up.MGPiB 14864 Podpis osoby reprezentującej wykonawcę Oznaczenie kancelarii/na zgłoszenia pracy geodety [nie] GN-P.6640/1424.2014 Księga robót wykonawcy: 31/A/2014
--	---	---

łączy ark. 25
łączy ark. 22

MAPA DO CELÓW PROJEKTOWYCH arkusz nr 26 SKALA MAPY 1:500	
woj. warmińsko-mazurskie pow. elbląski gmina: Pasłęk obręb: Zielonka Pasłęcka Trasa: Zielonka Pasłęcka, Kiełminek, Majki, Gryżyna, Rogajny, Rzędny, Pasłęk Jedn. ewid. 280407_5 Kopia mapy zasobniczej: 2/23.333.012	1. Układ współrzędnych prostokątnych płaskich "2000/7" 2. Układ wysokości - Kransztadt 3. Data opracowania mapy 06.02.2014r. 4. Znaczenie granic obszarów, który był przedmiotem aktualizacji 5. Na niniejszej mapie nie badano występowania skał i obiektów geologicznych 6. Nie wykazuje się terenów w terenie innych niż wykazanych na niniejszej mapie urzędnie opublikowanych, które nie były zproszone do inwentaryzacji lub o których brak jest informacji w indywidualnych branżowych 7. Granice działek naniesiono na niniejszą mapę bez uwzględnienia stanu granic ich przedsięwzięcia 8. Kontury użytków oznaczonych symbolami      nie są ujętymi w bazie danych ewidencji gruntów i budynków
Nazwa wykonawcy: "ABC" Jarosław Wilizio ul. Koszalska 66/10 82-300 Elbląg kom. 060455008 tel./fax. 055 235 39 82 Mapa opracował: mgr Jarosław Wilizio upr. MGPiB 14864 Nr uprawnień: podpis geodety mgr Jarosław Wilizio upr. MGPiB 14864 Oznaczenie kancelaryjne zgłoszenia pracy geodety [ne]: 857-653/2013 Data zgłoszenia: 23/18/2013 Skłaga robót wykonawcy: —	

Potwierdza się, że niniejszy dokument został opracowany w wyniku prac geodezyjnych i kartograficznych, których rezultaty zawiera niniejsza dokumentacja, w oparciu o materiały i dane techniczne, które zostały przekazane do ewidencji gruntów i budynków i kartograficznego	
Organ prowadzący państwowy zasób geodezyjny i kartograficzny	STAROSTA ELBLĄCKI
Identyfikator ewidencyjny materiału zasobu - odpis techniczny	P.2804.2014.2074
Data wpływu do opisu technicznego do ewidencji gruntów i budynków	21 02 2014
Imię, nazwisko i pozycja osoby reprezentującej organ	Z up. STAROSTY mgr inż. <i>Zofia Puszyńska</i> Główny Specjalista w Wydziale Geodezji i Kartografii, Katastru i Numeryzacji



- OZNACZENIA:**
-  PROJ. KANAL SANITARNA GRAWITACYJNA
 -  PROJ. RUROCIĄG TŁOCZNY
 -  PROJ. POMPOWNI
 -  PROJ. STUDNIA ROZPRĘŻNA
 -  PROJ. STUDNIA REWIZYJNA
 -  PROJ. STUDNIA DLA ODPIWIERZENIA
 -  PROJ. KOMORA ZASOW
 -  PROJ. KABEL ELEKTROENERGETYCZNY

STAROSTA ELBLĄCKI
 Zgodnie z art. 28 b i 28c ustawy z dnia 17 maja 1989r. – Prawo geodezyjne i kartograficzne (Dz.U. z 2015r. poz. 520 ze zmianami) niniejsza dokumentacja zarejestrowana pod nr kancelaryjnym GN-E.6630.1.103.2015, dotycząca: **sytuowanie projektowanej sieci kanalizacji sanitarnej oraz sieci elektroenergetycznej dla zasilania pompowni** była przedmiotem stacjonarnej narady koordynacyjnej, przeprowadzonej w dniu 10 września 2015r. w siedzibie Powiatowego Ośrodka Dokumentacji Geodezyjnej i Kartograficznej w Elblągu, ul. Tysiąclecia 11 pok. Nr 3 **Z up. STAROSTY**

mgr inż. Zofia Puszyńska
 GŁÓWNY SPECJALISTA
 w Wydziale Geodezji i Kartografii,
 Katastru i Numeryzacji

Podpis (projektanta)

ARK. NR 26

USŁUGI PROJEKTOWE MGR INŻ. D.DOKTOR-ROCHNA	
TREŚĆ	NR RYS.
BUDOWA KANAL SANITARNEJ	26
ROGAJNY-GRYŻYNA-MAJKI - ZIELONKA PASŁĘCKA	SKALA 1:500
P.B.-SIECI SANITARNE	DATA 08.2015r
OPRACOWAŁA	MGR INŻ. D.DOKTOR-ROCHNA upr. nr 46842574
SPRAWDZIŁ	INŻ. I. CISZAK upr. nr 250/EL/79

łączy ark. 26
 łączy ark. 22